

**ООО «ОГК – САМАРА»**

Заказчик: Министерство транспорта и автомобильных дорог Самарской области  
Подрядчик: ООО «ОГК-САМАРА»  
Договор № 28-22/275 от 26.12.2022

**ДОКУМЕНТАЦИЯ ПО ПЛАНИРОВКЕ ТЕРРИТОРИИ  
В ЦЕЛЯХ ОПРЕДЕЛЕНИЯ ГРАНИЦЫ ПОЛОСЫ ОТВОДА  
АВТОМОБИЛЬНОЙ ДОРОГИ ОБЩЕГО ПОЛЬЗОВАНИЯ  
МЕЖМУНИЦИПАЛЬНОГО ЗНАЧЕНИЯ В САМАРСКОЙ  
ОБЛАСТИ ТОЛЬЯТТИ – ХРЯЩЕВКА, РАСПОЛОЖЕННОЙ  
В МУНИЦИПАЛЬНОМ РАЙОНЕ СТАВРОПОЛЬСКИЙ  
САМАРСКОЙ ОБЛАСТИ**

ОСНОВНАЯ ЧАСТЬ  
ПРОЕКТА ПЛАНИРОВКИ ТЕРРИТОРИИ

Том 1

Директор ООО «ОГК-САМАРА»



О.П. Купцов

ГИП ООО «ОГК-САМАРА»



К.А. Нестеренко

Самара 2023 г.

## СОСТАВ ДОКУМЕНТАЦИИ

Обозначение	Наименование	Шифр
<b>Том 1. Основная часть проекта планировки территории</b>		
	Раздел 1 «Проект планировки территории. Графическая часть»	ППТ.ОЧ.ГЧ
	Раздел 2 «Положение о размещении линейных объектов»	ППТ.ТЧ
<b>Том 2. Материалы по обоснованию проекта планировки территории</b>		
	Раздел 3 «Материалы по обоснованию проекта планировки территории. Графическая часть»	МО.ППТ.ГЧ
	Раздел 4 «Материалы по обоснованию проекта планировки территории. Пояснительная записка»	МО.ППТ.ТЧ

Взам. инв. №	
Подп. и дата	
Инв. № подл.	

Изм.	Кол.уч.	Лист	№ док.	Подп.	Дата				
						Документация по планировке территории в целях определения границы полосы отвода автомобильной дороги общего пользования межрегионального значения в Самарской области Тольятти-Хрящевка, расположенной в муниципальном районе Ставропольский Самарской области			
Разраб.		Нестеренко			08.2023	Положение о размещении линейного объекта	Стадия	Лист	Листов
Проверил							ППТ	2	113
Должность							ООО «ОГК-САМАРА»		
Н. контр.									
Утв. (ГИП)		Нестеренко			08.2023				

## СОДЕРЖАНИЕ

Раздел 1. Графическая часть .....	5
Раздел 2. Положение о размещении автомобильной дороги общего пользования межмуниципального значения в Самарской области Тольятти – Хрящевка, расположенной в муниципальном районе Ставропольский Самарской области.....	34
1 Интенсивность движения (грузонапряженность).....	36
2 Ведомость пересечений границ зон планируемого размещения линейного объекта (объектов) с сохраняемыми объектами капитального строительства (здание, строение, сооружение, объект, строительство которого не завершено), существующими и строящимися на момент подготовки проекта планировки территории .....	36
3 Предельные параметры разрешенного строительства, реконструкции объектов капитального строительства, входящих в состав линейных объектов в границах зон их планируемого размещения.....	38
4 Информация о необходимости осуществления мероприятий по защите объектов капитального строительства, планируемых к строительству в соответствии с ранее утвержденной документацией по планировке территории .....	39
5 Информация о необходимости осуществления мероприятий по сохранению объектов культурного наследия.....	41
6 Информация о необходимости осуществления мероприятий по охране окружающей среды, защите территории от чрезвычайных ситуаций природного и техногенного характера, в том числе по обеспечению пожарной безопасности и гражданской обороне.....	43
7 Ведомость пересечений границ зон планируемого размещения линейного объекта (объектов) с водными объектами.....	52
8 Ведомость пересечений границ зон планируемого размещения линейного объекта с землями лесного фонда .....	52

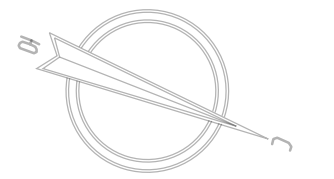
Взам. инв. №	
Подп. и дата	
Инв. № подл.	
(14)	(15)
Изм.	Кол.уч.
(16)	(17)
Лист	№ док.
	08.2023
Подп.	Дата
Положение о размещении линейного объекта	
Лист	
3	

9 Ведомость пересечений границ зон планируемого размещения линейного объекта с землями особо охраняемых природных территорий .....	53
10 Сведения о наличии (отсутствии) полезных ископаемых в недрах под земельным участком в зоне планируемого размещения линейного объекта .....	53
ПРИЛОЖЕНИЕ 1 .....	54
ПРИЛОЖЕНИЕ 2 .....	70
ПРИЛОЖЕНИЕ 3 .....	84
ПРИЛОЖЕНИЕ 4 .....	101

Инв. № подл.	Подл. и дата	Взам. инв. №					Лист	
			(14)	(15)	(16)	(17)		08.2023
			Изм.	Кол.уч.	Лист	№ док.		Подп.
Положение о размещении линейного объекта						4		

## Раздел 1. Графическая часть

Инв. № подл.	Подп. и дата	Взам. инв. №					Лист
			(14)	(15)	(16)	(17)	
Изм.	Кол.уч.	Лист	№ док.	Подп.	Дата	Положение о размещении линейного объекта	5



с. Русская Борковка  
м.р. Ставропольский  
Самарской области

с.п. Тимофеевка  
м.р. Ставропольский  
Самарской области

с.п. Тимофеевка  
м.р. Ставропольский  
Самарской области

г.о. Тольятти

г.о. Тольятти

г.о. Тольятти

Кр. линия

Кр. линия

Кр. линия

Кр. линия

Кр. линия

Кр. линия

Кр. линия

Кр. линия

Кр. линия

Кр. линия

Кр. линия

Кр. линия

Кр. линия

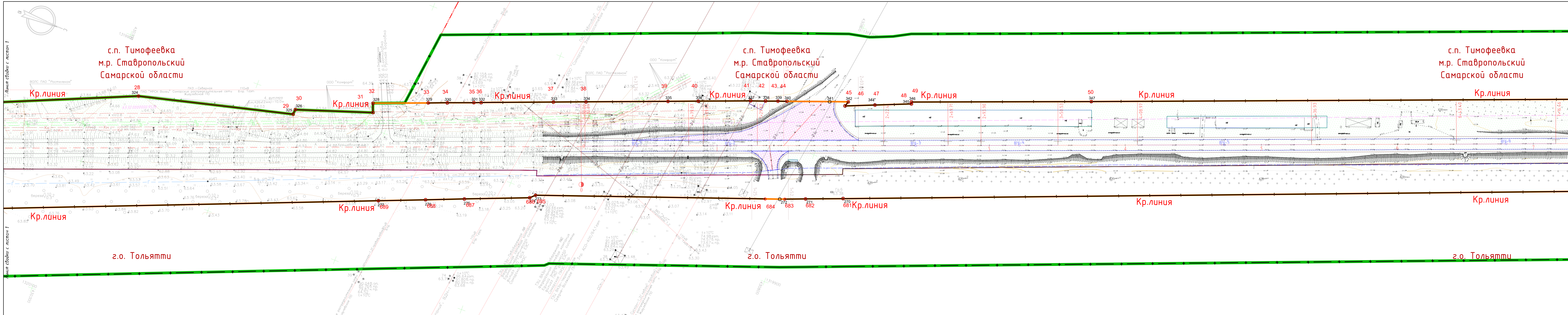
Пояснительные надписи, содержащие информацию о линейном объекте транспортной инфраструктуры

- Граница территории, в отношении которой осуществляется подготовка проекта планировки территории
- Граница зоны планируемого размещения автомобильной дороги общего пользования международного значения в Самарской области Тольятти-Хращёвка, расположенной в муниципальном районе Ставропольский Самарской области
- Номера характерных точек границ ЗПР ЛО
- Привозная полоса
- Устанавливаемые красные линии
- Существующие красные линии
- Отменяемые красные линии
- Номера характерных точек устанавливаемых красных линий
- Границы сельских поселений Хращёвка, Тимофеевка, Луначарский, Виселки, Верхние Белозерки
- Границы населенных пунктов с. Хращёвка, с. Виселки, с. Русская Борковка

П.П.Т. 04

Документация по планировке территории в целях определения полосы отвода автомобильной дороги общего пользования международного значения в Самарской области Тольятти-Хращёвка, расположенной в муниципальном районе Ставропольский Самарской области

Изм.	Колонт.	Лист	№ док.	Подп.	Дата	Основная часть проекта планировки территории	Студия	Лист	Листов
Разработал	Игнатьева		08.23			Основная часть проекта планировки территории	П.П.Т.	1	28
Проверил	Нестеренко		08.23						
Чертеж планировки территории М1:1000							ООО "ОГК-САМАРА"		



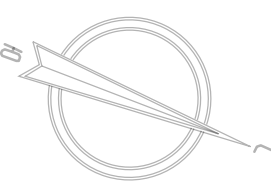
Пояснительные надписи, содержащие информацию о линейном объекте транспортной инфраструктуры

- Граница территории, в отношении которой осуществляется подготовка проекта планировки территории
- Граница зоны планируемого размещения автомобильной дороги общего пользования межмуниципального значения в Самарской области Тольятти-Хряцёвка, расположенной в муниципальном районе Ставропольский Самарской области
- Номера характерных точек границ ЭПР ЛО
- Придорожная полоса

- Устанавливаемые красные линии
- Существующие красные линии
- Отменяемые красные линии
- Номера характерных точек устанавливаемых красных линий

- Границы сельских поселений Хряцёвка, Тимофеевка, Луначарский, Вyselki, Верхние Белозерки
- Границы населенных пунктов с. Хряцёвка, с. Вyselki, с. Русская Борковка

					ППТ. 04				
					Документация по планировке территории в целях определения полосы отвода автомобильной дороги общего пользования межмуниципального значения в Самарской области Тольятти-Хряцёвка, расположенной в муниципальном районе Ставропольский Самарской области				
Изм.	Кол-во	Лист	№рек.	Подп.	Дата	Основная часть проекта планировки территории	Стадия	Лист	Листов
Разработал	Изнамьева				08.23		ППТ	2	28
Проверил	Нестеренко				08.23	Чертеж планировки территории М1:1000	ООО "ОГК-САМАРА"		



Линия съединя с листом 2

Линия съединя с листом 2

Линия съединя с листом 4

Линия съединя с листом 4

с.п. Тимофеевка  
м.р. Ставропольский  
Самарской области

с.п. Выселки  
м.р. Ставропольский  
Самарской области

с. Выселки  
м.р. Ставропольский  
Самарской области

Кр. линия

Кр. линия

Кр. линия

Кр. линия

Кр. линия

Кр. линия

Кр. линия

Кр. линия

Кр. линия

Кр. линия

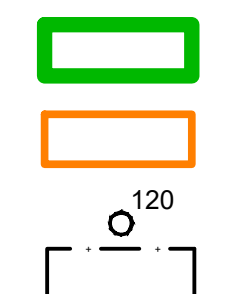
Кр. линия

г.о. Тольятти

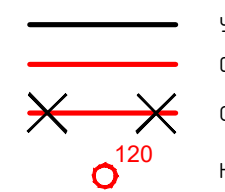
с.п. Выселки  
м.р. Ставропольский  
Самарской области

с.п. Выселки  
м.р. Ставропольский  
Самарской области


Пояснительные надписи, содержащие информацию о линейном объекте транспортной инфраструктуры



Граница территории, в отношении которой осуществляется подготовка проекта планировки территории  
Граница зоны планируемого размещения автомобильной дороги общего пользования межмуниципального значения в Самарской области Тольятти-Хрящевка, расположенной в муниципальном районе Ставропольский Самарской области  
Номера характерных точек границ ЭПР ЛО  
Придорожная полоса



Устанавливаемые красные линии  
Существующие красные линии  
Отменяемые красные линии  
Номера характерных точек устанавливаемых красных линий



Границы сельских поселений Хрящевка, Тимофеевка, Луначарский, Выселки, Верхние Белозерки  
Границы населенных пунктов с. Хрящевка, с. Выселки, с. Русская Борковка

Изм.	Кол-во	Лист	№рек.	Подп.	Дата
Разработал	Изнамьева				08.23
Проверил	Нестеренко				08.23

Основная часть проекта  
планировки территории  
Чертеж планировки территории  
М1:1000

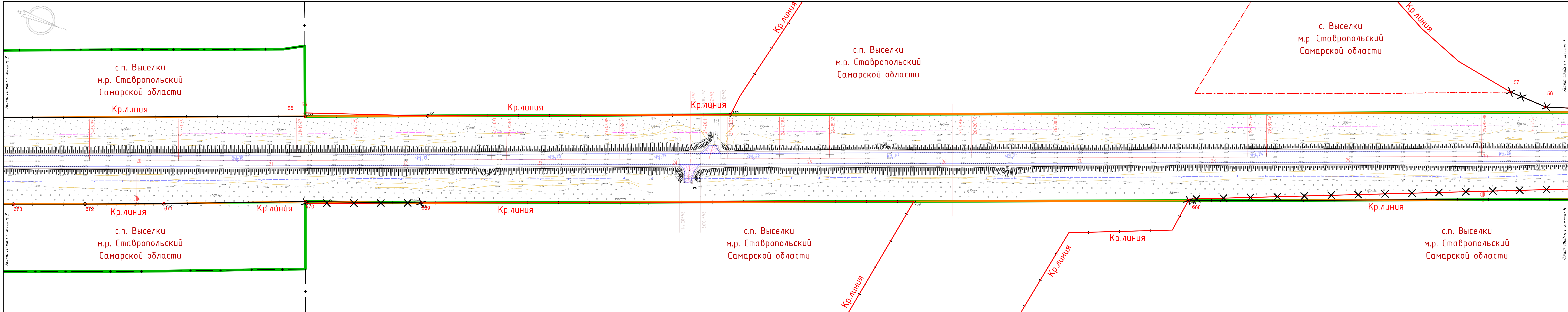
Стадия	Лист	Листов
ППТ	3	28

ООО "ОГК-САМАРА"

ППТ. 04

Документация по планировке территории в целях определения полосы отвода автомобильной дороги общего пользования межмуниципального значения в Самарской области Тольятти-Хрящевка, расположенной в муниципальном районе Ставропольский Самарской области





Линия свободки с. листом 3

Линия свободки с. листом 3


Линия свободки с. листом 5

Линия свободки с. листом 5

Пояснительные надписи, содержащие информацию о линейном объекте транспортной инфраструктуры

- Граница территории, в отношении которой осуществляется подготовка проекта планировки территории
- Граница зоны планируемого размещения автомобильной дороги общего пользования межмуниципального значения в Самарской области Тольятти-Хрящевка, расположенной в муниципальном районе Ставропольский Самарской области
- Номера характерных точек границ ЭПР ЛО
- Придорожная полоса
- Устанавливаемые красные линии
- Существующие красные линии
- Отменяемые красные линии
- Номера характерных точек устанавливаемых красных линий
- Границы сельских поселений Хрящевка, Тимофеевка, Луначарский, Выселки, Верхние Белозерки
- Границы населенных пунктов с. Хрящевка, с. Выселки, с. Русская Борковка

ППТ. 04					
Документация по планировке территории в целях определения полосы отвода автомобильной дороги общего пользования межмуниципального значения в Самарской области Тольятти-Хрящевка, расположенной в муниципальном районе Ставропольский Самарской области					
Изм.	Кол-во	Лист	№рек.	Подп.	Дата
Разработал	Изнамьева				08.23
Проверил	Нестеренко				08.23
Основная часть проекта планировки территории			Стадия	Лист	Листов
Чертеж планировки территории М1:1000			ППТ	4	28
			ООО "ОГК-САМАРА"		



Линия свободы с листом 4

Линия свободы с листом 4

Линия свободы с листом 6

Линия свободы с листом 6

с. Выселки  
м.р. Ставропольский  
Самарской области

с. Выселки  
м.р. Ставропольский  
Самарской области

с. Выселки  
м.р. Ставропольский  
Самарской области

с.п. Выселки  
м.р. Ставропольский  
Самарской области

с. Выселки  
м.р. Ставропольский  
Самарской области

с. Выселки  
м.р. Ставропольский  
Самарской области


Пояснительные надписи, содержащие информацию о линейном объекте транспортной инфраструктуры

- Граница территории, в отношении которой осуществляется подготовка проекта планировки территории
- Граница зоны планируемого размещения автомобильной дороги общего пользования межмуниципального значения в Самарской области Тольятти-Хряцёвка, расположенной в муниципальном районе Ставропольский Самарской области
- Номера характерных точек границ ЭПР ЛО
- Придорожная полоса

- Устанавливаемые красные линии
- Существующие красные линии
- Отменяемые красные линии
- Номера характерных точек устанавливаемых красных линий

- Границы сельских поселений Хряцёвка, Тимофеевка, Луначарский, Выселки, Верхние Белозерки
- Границы населенных пунктов с. Хряцёвка, с. Выселки, с. Русская Борковка

					ППТ. 04				
					Документация по планировке территории в целях определения полосы отвода автомобильной дороги общего пользования межмуниципального значения в Самарской области Тольятти-Хряцёвка, расположенной в муниципальном районе Ставропольский Самарской области				
Изм.	Кол-во	Лист	№рек.	Подп.	Дата	Основная часть проекта планировки территории	Стадия	Лист	Листов
Разработал	Изм.	Изм.	Изм.	Изм.	Изм.		ППТ	5	28
Проверил	Изм.	Изм.	Изм.	Изм.	Изм.	Чертеж планировки территории М1:1000	ООО "ОГК-САМАРА"		



Линия свободки с листом 5

Линия свободки с листом 5

Линия свободки с листом 7

Линия свободки с листом 7

с. Выселки  
м.р. Ставропольский  
Самарской области

с. Выселки  
м.р. Ставропольский  
Самарской области

с. Выселки  
м.р. Ставропольский  
Самарской области

с. Выселки  
м.р. Ставропольский  
Самарской области

с. Выселки  
м.р. Ставропольский  
Самарской области

с. Выселки  
м.р. Ставропольский  
Самарской области

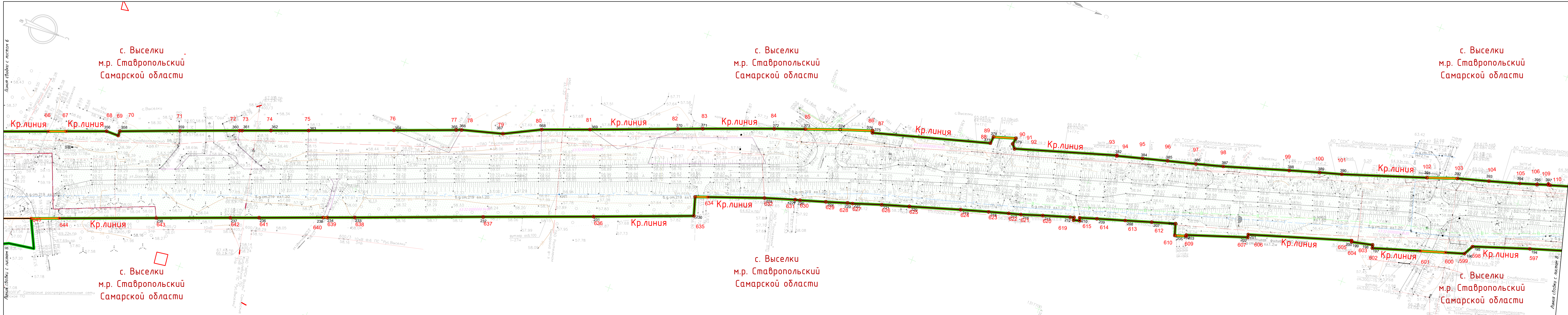
Пояснительные надписи, содержащие информацию о линейном объекте транспортной инфраструктуры

- Граница территории, в отношении которой осуществляется подготовка проекта планировки территории
- Граница зоны планируемого размещения автомобильной дороги общего пользования межмуниципального значения в Самарской области Тольятти-Хрящевка, расположенной в муниципальном районе Ставропольский Самарской области
- Номера характерных точек границ ЭПР ЛО
- Придорожная полоса

- Устанавливаемые красные линии
- Существующие красные линии
- Отменяемые красные линии
- Номера характерных точек устанавливаемых красных линий

- Границы сельских поселений Хрящевка, Тимофеевка, Луначарский, Выселки, Верхние Белозерки
- Границы населенных пунктов с. Хрящевка, с. Выселки, с. Русская Борковка

					ППТ. 04				
					Документация по планировке территории в целях определения полосы отвода автомобильной дороги общего пользования межмуниципального значения в Самарской области Тольятти-Хрящевка, расположенной в муниципальном районе Ставропольский Самарской области				
Изм.	Кол-во	Лист	№рек.	Подп.	Дата	Основная часть проекта планировки территории	Стадия	Лист	Листов
Разработал	Изнамьева	6		<i>[Signature]</i>	08.23		ППТ	6	28
Проверил	Нестеренко			<i>[Signature]</i>	08.23	Чертеж планировки территории М1:1000	ООО "ОГК-САМАРА"		



с. Выселки  
м.р. Ставропольский  
Самарской области

с. Выселки  
м.р. Ставропольский  
Самарской области

с. Выселки  
м.р. Ставропольский  
Самарской области

с. Выселки  
м.р. Ставропольский  
Самарской области

с. Выселки  
м.р. Ставропольский  
Самарской области

с. Выселки  
м.р. Ставропольский  
Самарской области

Пояснительные надписи, содержащие информацию о линейном объекте транспортной инфраструктуры

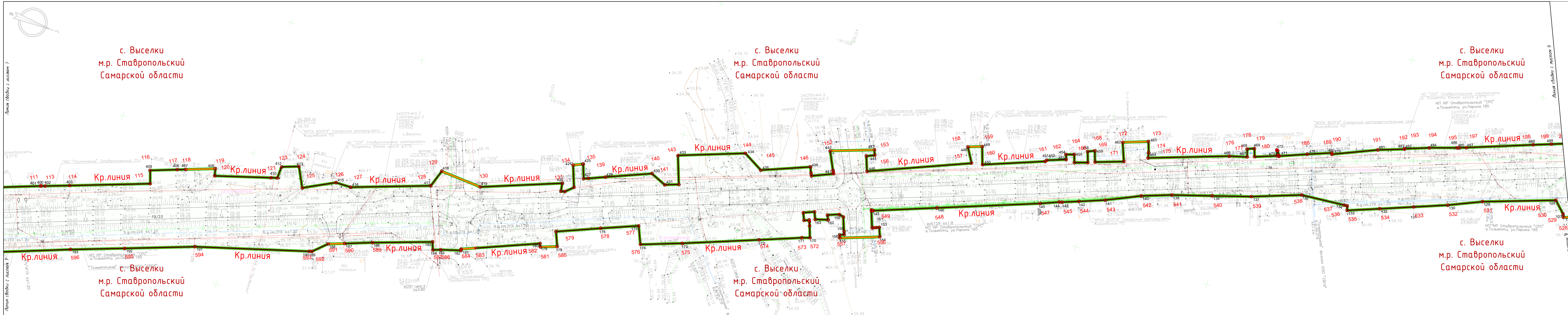
- Граница территории, в отношении которой осуществляется подготовка проекта планировки территории
- Граница зоны планируемого размещения автомобильной дороги общего пользования межмуниципального значения в Самарской области Тольятти-Хрящевка, расположенной в муниципальном районе Ставропольский Самарской области
- Номера характерных точек границ ЭПР ЛО
- Придорожная полоса

- Устанавливаемые красные линии
- Существующие красные линии
- Отменяемые красные линии
- Номера характерных точек устанавливаемых красных линий

- Границы сельских поселений Хрящевка, Тимофеевка, Луначарский, Выселки, Верхние Белозерки
- Границы населенных пунктов с. Хрящевка, с. Выселки, с. Русская Борковка

Изм.	Кол.	Лист	№ док.	Подп.	Дата	ППТ. 04			
Разработал	Изнамьева				08.23	Основная часть проекта планировки территории	Стадия	Лист	Листов
Проверил	Нестеренко				08.23		ППТ	7	28
Чертеж планировки территории М1:1000						ООО "ОГК-САМАРА"			

Документация по планировке территории в целях определения полосы отвода автомобильной дороги общего пользования межмуниципального значения в Самарской области Тольятти-Хрящевка, расположенной в муниципальном районе Ставропольский Самарской области



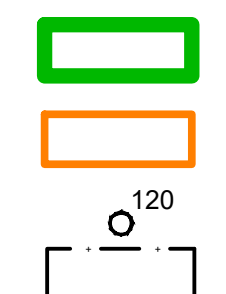
Листовая сводка с листом 7

Листовая сводка с листом 7

Листовая сводка с листом 9

Листовая сводка с листом 9

Пояснительные надписи, содержащие информацию о линейном объекте транспортной инфраструктуры

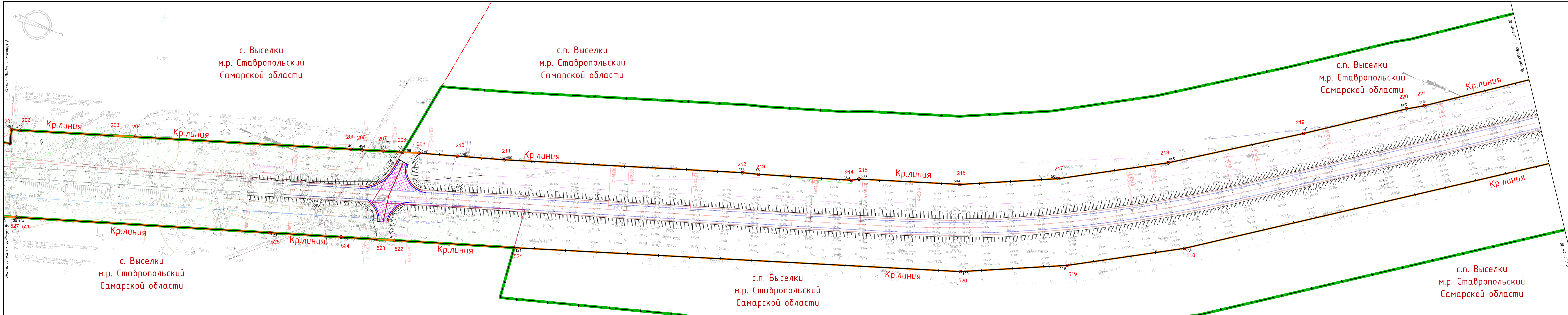


Граница территории, в отношении которой осуществляется подготовка проекта планировки территории  
 Граница зоны планируемого размещения автомобильной дороги общего пользования межмуниципального значения в Самарской области Тольятти-Хрящевка, расположенной в муниципальном районе Ставропольский Самарской области  
 Номера характерных точек границы ЭПР ЛО  
 Придорожная полоса

Устанавливаемые красные линии  
 Существующие красные линии  
 Отменяемые красные линии  
 Номера характерных точек устанавливаемых красных линий

Границы сельских поселений Хрящевка, Тимофеевка, Луначарский, Выселки, Верхние Белозерки  
 Границы населенных пунктов с. Хрящевка, с. Выселки, с. Русская Борковка

Изм.					Кол.					Лист					№рек.					Подп.					Дата					ППТ. 04				
Документация по планировке территории в целях определения полосы отвода автомобильной дороги общего пользования межмуниципального значения в Самарской области Тольятти-Хрящевка, расположенной в муниципальном районе Ставропольский Самарской области																																		
Основная часть проекта планировки территории										Стадия					Лист					Листов														
Чертеж планировки территории М1:1000										ППТ					8					28														
ООО "ОГК-САМАРА"																																		



Линия съезда с листом 8

Линия съезда с листом 10

с. Выселки  
м.р. Ставропольский  
Самарской области

с.п. Выселки  
м.р. Ставропольский  
Самарской области

с.п. Выселки  
м.р. Ставропольский  
Самарской области

с. Выселки  
м.р. Ставропольский  
Самарской области

с.п. Выселки  
м.р. Ставропольский  
Самарской области

с.п. Выселки  
м.р. Ставропольский  
Самарской области

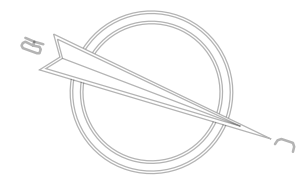
Пояснительные надписи, содержащие информацию о линейном объекте транспортной инфраструктуры

- Граница территории, в отношении которой осуществляется подготовка проекта планировки территории
- Граница зоны планируемого размещения автомобильной дороги общего пользования межмуниципального значения в Самарской области Тольятти-Хрящевка, расположенной в муниципальном районе Ставропольский Самарской области
- Номера характерных точек границ ЭПР ЛО
- Придорожная полоса

- Устанавливаемые красные линии
- Существующие красные линии
- Отменяемые красные линии
- Номера характерных точек устанавливаемых красных линий

- Границы сельских поселений Хрящевка, Тимофеевка, Луначарский, Выселки, Верхние Белозерки
- Границы населенных пунктов с. Хрящевка, с. Выселки, с. Русская Борковка

					ППТ. 04				
					Документация по планировке территории в целях определения полосы отвода автомобильной дороги общего пользования межмуниципального значения в Самарской области Тольятти-Хрящевка, расположенной в муниципальном районе Ставропольский Самарской области				
Изм.	Кол-во	Лист	№рек.	Подп.	Дата	Основная часть проекта планировки территории	Стадия	Лист	Листов
Разработал	Изнайцева	9		08.23	08.23		ППТ	9	28
Проверил	Нестеренко					Чертеж планировки территории М1:1000	ООО "ОГК-САМАРА"		



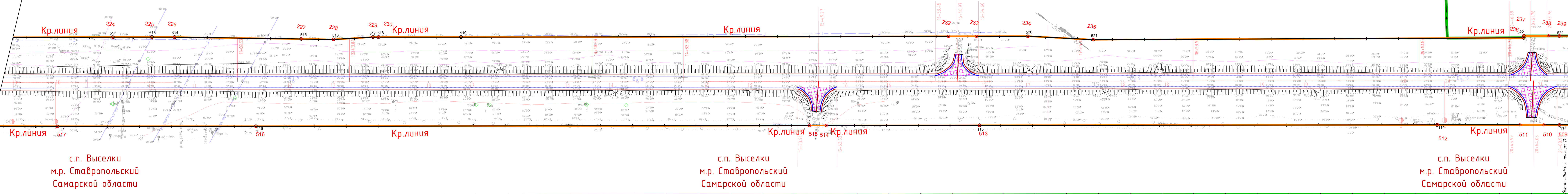
Линия съединения с листом 9

с.п. Выселки  
м.р. Ставропольский  
Самарской области

с.п. Выселки  
м.р. Ставропольский  
Самарской области

с. Выселки  
м.р. Ставропольский  
Самарской области

Линия съединения с листом 11



Линия съединения с листом 9

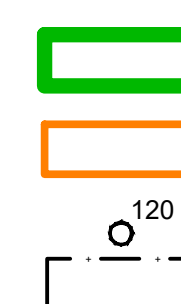
с.п. Выселки  
м.р. Ставропольский  
Самарской области

с.п. Выселки  
м.р. Ставропольский  
Самарской области

с.п. Выселки  
м.р. Ставропольский  
Самарской области

Линия съединения с листом 11

Пояснительные надписи, содержащие информацию о линейном объекте транспортной инфраструктуры

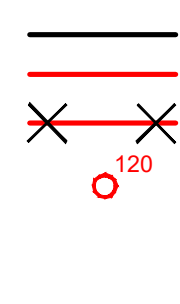


Граница территории, в отношении которой осуществляется подготовка проекта планировки территории

Граница зоны планируемого размещения автомобильной дороги общего пользования межмуниципального значения в Самарской области Тольятти-Хряцёвка, расположенной в муниципальном районе Ставропольский Самарской области

Номера характерных точек границы ЭПР ЛО

Придорожная полоса




Устанавливаемые красные линии

Существующие красные линии

Отменяемые красные линии

Номера характерных точек устанавливаемых красных линий



Границы сельских поселений Хряцёвка, Тимофеевка, Луначарский, Выселки, Верхние Белозерки

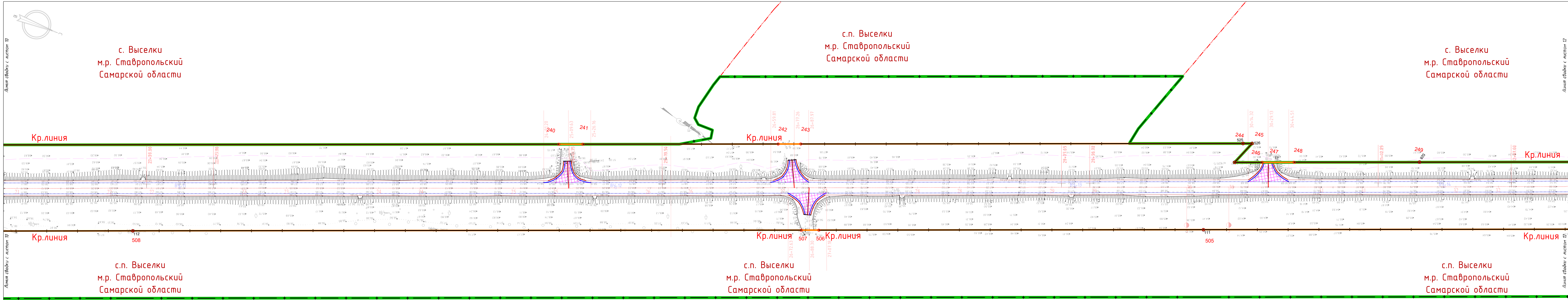
Границы населенных пунктов с. Хряцёвка, с. Выселки, с. Русская Борковка

					ППТ. 04				
					Документация по планировке территории в целях определения полосы отвода автомобильной дороги общего пользования межмуниципального значения в Самарской области Тольятти-Хряцёвка, расположенной в муниципальном районе Ставропольский Самарской области				
Изм.	Кол.	Лист	№рек.	Подп.	Дата	Основная часть проекта планировки территории	Стадия	Лист	Листов
Разработал	Изнамьева			08.23			ППТ	10	28
Проверил	Нестеренко			08.23		Чертеж планировки территории М1:1000	ООО "ОГК-САМАРА"		

с. Выселки  
м.р. Ставропольский  
Самарской области

с.п. Выселки  
м.р. Ставропольский  
Самарской области

с. Выселки  
м.р. Ставропольский  
Самарской области



Пояснительные надписи, содержащие информацию о линейном объекте транспортной инфраструктуры

- Граница территории, в отношении которой осуществляется подготовка проекта планировки территории
- Граница зоны планируемого размещения автомобильной дороги общего пользования межмуниципального значения в Самарской области Тольятти-Хрящевка, расположенной в муниципальном районе Ставропольский Самарской области
- Номера характерных точек границ ЭПР ЛО
- Придорожная полоса

- Устанавливаемые красные линии
- Существующие красные линии
- Отменяемые красные линии
- Номера характерных точек устанавливаемых красных линий

- Границы сельских поселений Хрящевка, Тимофеевка, Луначарский, Выселки, Верхние Белозерки
- Границы населенных пунктов с. Хрящевка, с. Выселки, с. Русская Борковка

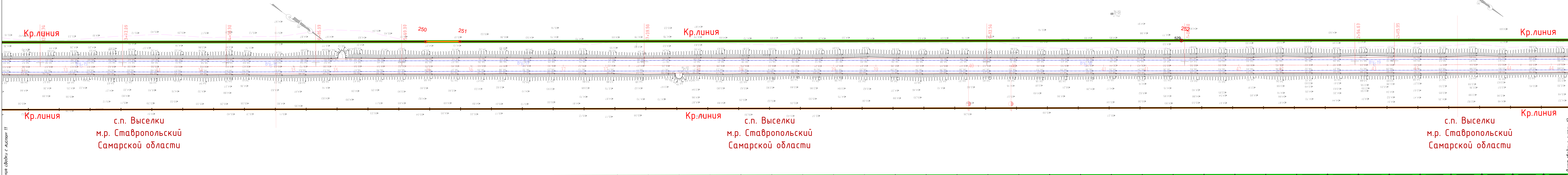
					ППТ. 04				
					Документация по планировке территории в целях определения полосы отвода автомобильной дороги общего пользования межмуниципального значения в Самарской области Тольятти-Хрящевка, расположенной в муниципальном районе Ставропольский Самарской области				
Изм.	Кол-во	Лист	№ док.	Подп.	Дата	Основная часть проекта планировки территории	Стадия	Лист	Листов
Разработал	Изнамьева	11	08.23		08.23		ППТ	11	28
Проверил	Нестеренко					Чертеж планировки территории М1:1000	ООО "ОГК-САМАРА"		



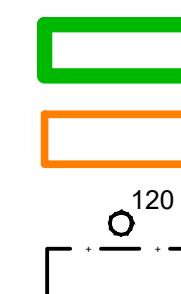
с. Выселки  
м.р. Ставропольский  
Самарской области

с. Выселки  
м.р. Ставропольский  
Самарской области

с. Выселки  
м.р. Ставропольский  
Самарской области



Пояснительные надписи, содержащие информацию о линейном объекте транспортной инфраструктуры

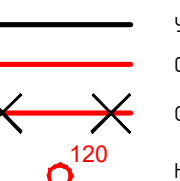


Граница территории, в отношении которой осуществляется подготовка проекта планировки территории

Граница зоны планируемого размещения автомобильной дороги общего пользования межмуниципального значения в Самарской области Тольятти-Хряцёвка, расположенной в муниципальном районе Ставропольский Самарской области

Номера характерных точек границ ЗПР ЛО

Придорожная полоса

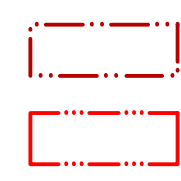


Устанавливаемые красные линии

Существующие красные линии

Отменяемые красные линии

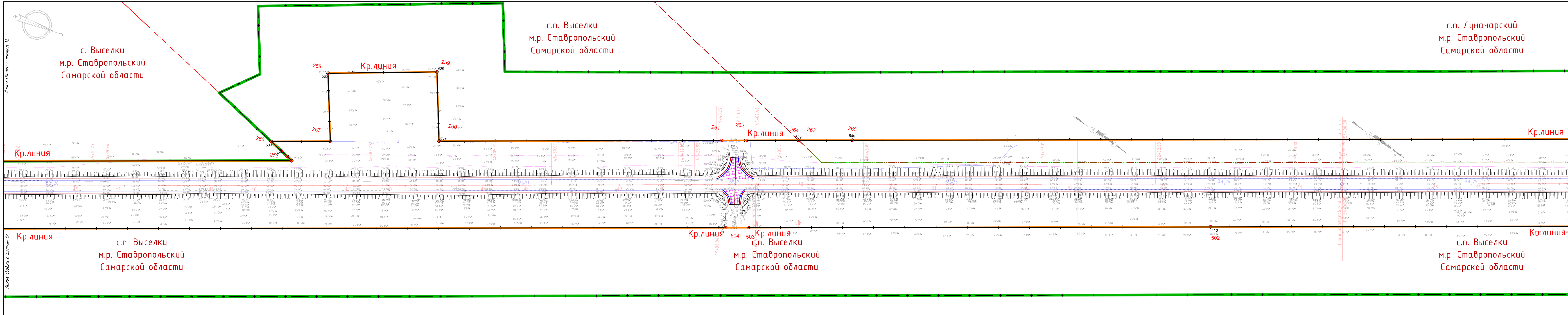
Номера характерных точек устанавливаемых красных линий



Границы сельских поселений Хряцёвка, Тимофеевка, Луначарский, Выселки, Верхние Белозерки

Границы населенных пунктов с. Хряцёвка, с. Выселки, с. Русская Борковка

					ППТ. 04				
					Документация по планировке территории в целях определения полосы отвода автомобильной дороги общего пользования межмуниципального значения в Самарской области Тольятти-Хряцёвка, расположенной в муниципальном районе Ставропольский Самарской области				
Изм.	Кол-во	Лист	№рек.	Подп.	Дата	Основная часть проекта планировки территории	Стадия	Лист	Листов
Разработал	Изнамьева	08.23			08.23		ППТ	12	28
Проверил	Нестеренко	08.23				Чертеж планировки территории М1:1000	ООО "ОГК-САМАРА"		



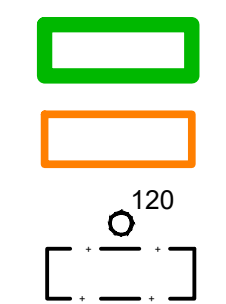
Линия свободки с листом 12

Линия свободки с листом 12

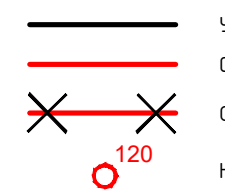
Линия свободки с листом 14

Линия свободки с листом 14

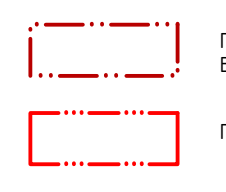
Пояснительные надписи, содержащие информацию о линейном объекте транспортной инфраструктуры



Граница территории, в отношении которой осуществляется подготовка проекта планировки территории  
 Граница зоны планируемого размещения автомобильной дороги общего пользования межмуниципального значения в Самарской области Тольятти-Хряцёвка, расположенной в муниципальном районе Ставропольский Самарской области  
 Номера характерных точек границ ЭПР ЛО  
 Придорожная полоса

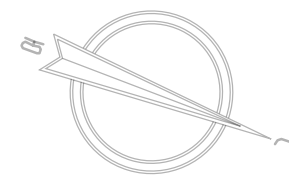


Устанавливаемые красные линии  
 Существующие красные линии  
 Отменяемые красные линии  
 Номера характерных точек устанавливаемых красных линий



Границы сельских поселений Хряцёвка, Тимофеевка, Луначарский, Выселки, Верхние Белозерки  
 Границы населенных пунктов с. Хряцёвка, с. Выселки, с. Русская Борковка


					ППТ. 04		
					Документация по планировке территории в целях определения полосы отвода автомобильной дороги общего пользования межмуниципального значения в Самарской области Тольятти-Хряцёвка, расположенной в муниципальном районе Ставропольский Самарской области		
Изм.	Кол.	Лист	№ док.	Подп.	Дата		
Разработал	Изнамьева				08.23	Основная часть проекта планировки территории	
Проверил	Нестеренко				08.23	Чертеж планировки территории М1:1000	
						Стадия	Лист
						ППТ	13
						Листов	28
						ООО "ОГК-САМАРА"	



с.п. Луначарский  
м.р. Ставропольский  
Самарской области

с.п. Верхние Белозёрки  
м.р. Ставропольский  
Самарской области

с.п. Верхние Белозёрки  
м.р. Ставропольский  
Самарской области



Линия свайки с листом 13

Линия свайки с листом 15

Линия свайки с листом 13

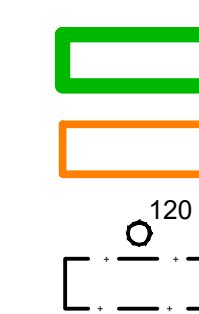
Линия свайки с листом 15

с.п. Выселки  
м.р. Ставропольский  
Самарской области

с.п. Выселки  
м.р. Ставропольский  
Самарской области

с.п. Выселки  
м.р. Ставропольский  
Самарской области

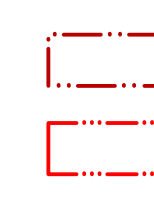
Пояснительные надписи, содержащие информацию о линейном объекте транспортной инфраструктуры



Граница территории, в отношении которой осуществляется подготовка проекта планировки территории  
Граница зоны планируемого размещения автомобильной дороги общего пользования межмуниципального значения в Самарской области Тольятти-Хряцёвка, расположенной в муниципальном районе Ставропольский Самарской области  
Номера характерных точек границ ЭПР ЛО  
Придорожная полоса

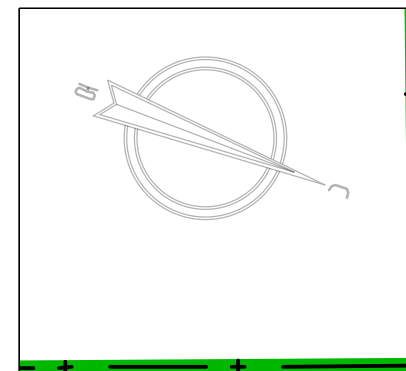
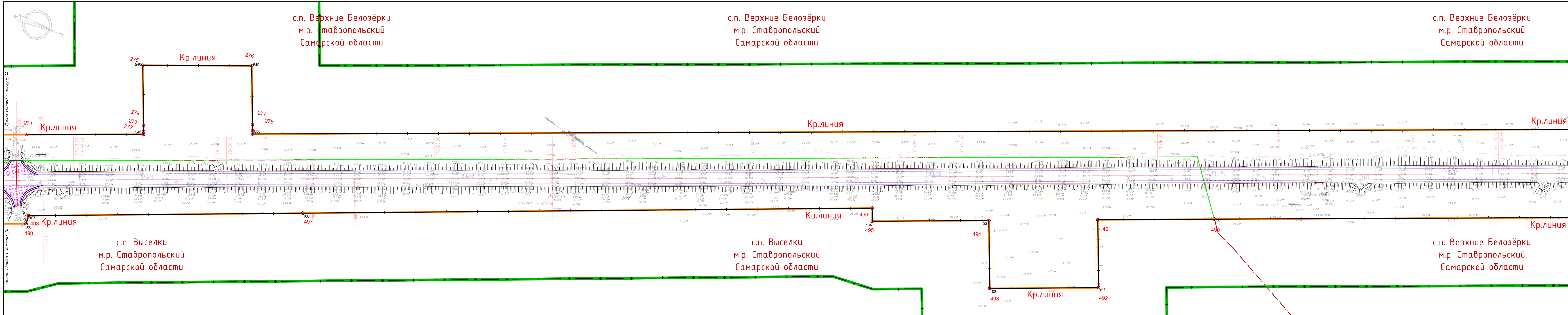


Устанавливаемые красные линии  
Существующие красные линии  
Отменяемые красные линии  
Номера характерных точек устанавливаемых красных линий



Границы сельских поселений Хряцёвка, Тимофеевка, Луначарский, Выселки, Верхние Белозёрки  
Границы населенных пунктов с. Хряцёвка, с. Выселки, с. Русская Борковка

					ППТ. 04				
					Документация по планировке территории в целях определения полосы отвода автомобильной дороги общего пользования межмуниципального значения в Самарской области Тольятти-Хряцёвка, расположенной в муниципальном районе Ставропольский Самарской области				
Изм.	Кол.	Лист	№ док.	Подп.	Дата	Основная часть проекта планировки территории	Стадия	Лист	Листов
Разработал	Изнамьева	08.23			08.23		ППТ	14	28
Проверил	Нестеренко	08.23			08.23	Чертеж планировки территории М1:1000	ООО "ОГК-САМАРА"		



Линия свободки с листом 14  
Линия свободки с листом 16

с.п. Верхние Белозёрки  
м.р. Ставропольский  
Самарской области

с.п. Верхние Белозёрки  
м.р. Ставропольский  
Самарской области

с.п. Верхние Белозёрки  
м.р. Ставропольский  
Самарской области

с.п. Выселки  
м.р. Ставропольский  
Самарской области

с.п. Выселки  
м.р. Ставропольский  
Самарской области

с.п. Верхние Белозёрки  
м.р. Ставропольский  
Самарской области

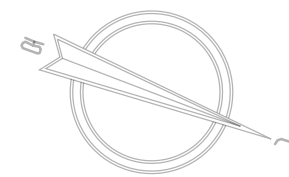
Пояснительные надписи, содержащие информацию о линейном объекте транспортной инфраструктуры

- Граница территории, в отношении которой осуществляется подготовка проекта планировки территории
- Граница зоны планируемого размещения автомобильной дороги общего пользования межмуниципального значения в Самарской области Тольятти-Хрящевка, расположенной в муниципальном районе Ставропольский Самарской области
- Номера характерных точек границ ЭПР ЛО
- Придорожная полоса

- Устанавливаемые красные линии
- Существующие красные линии
- Отменяемые красные линии
- Номера характерных точек устанавливаемых красных линий

- Границы сельских поселений Хрящевка, Тимофеевка, Луначарский, Выселки, Верхние Белозёрки
- Границы населенных пунктов с. Хрящевка, с. Выселки, с. Русская Борковка

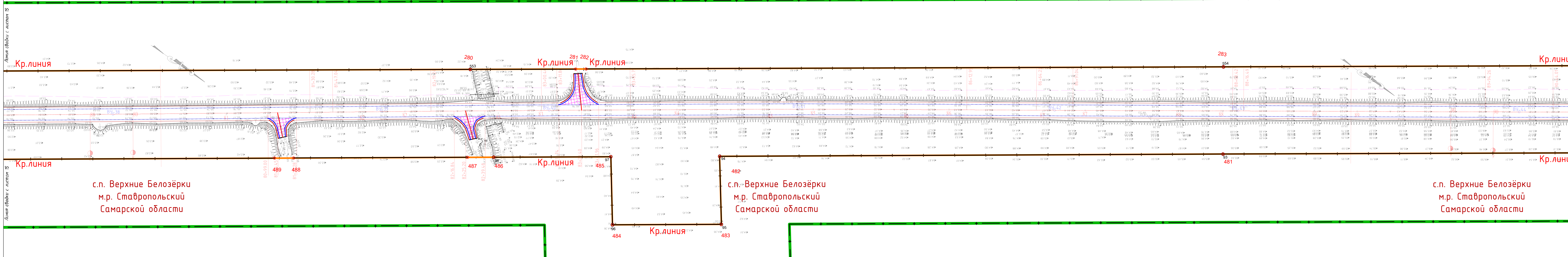
Изм.					Кол.					Лист					№рек.					Подп.					Дата				
Разработал					Изнамьева					08.23					08.23					08.23					08.23				
Проверил					Нестеренко																								
<p>ППТ. 04</p> <p>Документация по планировке территории в целях определения полосы отвода автомобильной дороги общего пользования межмуниципального значения в Самарской области Тольятти-Хрящевка, расположенной в муниципальном районе Ставропольский Самарской области</p> <p>Основная часть проекта планировки территории</p> <p>Чертеж планировки территории М1:1000</p>																													
Стадия										Лист										Листов									
ППТ										15										28									
ООО "ОГК-САМАРА"																													



с.п. Верхние Белозёрки  
м.р. Ставропольский  
Самарской области

с.п. Верхние Белозёрки  
м.р. Ставропольский  
Самарской области

с.п. Верхние Белозёрки  
м.р. Ставропольский  
Самарской области



с.п. Верхние Белозёрки  
м.р. Ставропольский  
Самарской области

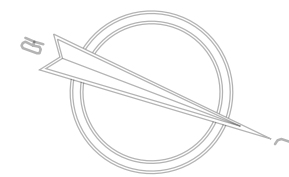
с.п. Верхние Белозёрки  
м.р. Ставропольский  
Самарской области

с.п. Верхние Белозёрки  
м.р. Ставропольский  
Самарской области

Пояснительные надписи, содержащие информацию о линейном объекте транспортной инфраструктуры

- Граница территории, в отношении которой осуществляется подготовка проекта планировки территории
- Граница зоны планируемого размещения автомобильной дороги общего пользования межмуниципального значения в Самарской области Тольятти-Хряцёвка, расположенной в муниципальном районе Ставропольский Самарской области
- Номера характерных точек границ ЭПР Л0
- Придорожная полоса
- Устанавливаемые красные линии
- Существующие красные линии
- Отменяемые красные линии
- Номера характерных точек устанавливаемых красных линий
- Границы сельских поселений Хряцёвка, Тимофеевка, Луначарский, Выселки, Верхние Белозёрки
- Границы населенных пунктов с. Хряцёвка, с. Выселки, с. Русская Борковка

					ППТ. 04				
					Документация по планировке территории в целях определения полосы отвода автомобильной дороги общего пользования межмуниципального значения в Самарской области Тольятти-Хряцёвка, расположенной в муниципальном районе Ставропольский Самарской области				
Изм.	Кол-во	Лист	№рек.	Подп.	Дата	Основная часть проекта планировки территории	Стадия	Лист	Листов
Разработал	Изнамьева				08.23		ППТ	16	28
Проверил	Нестеренко				08.23	Чертеж планировки территории М1:1000	ООО "ОГК-САМАРА"		



с.п. Верхние Белозёрки  
м.р. Ставропольский  
Самарской области

с.п. Верхние Белозёрки  
м.р. Ставропольский  
Самарской области

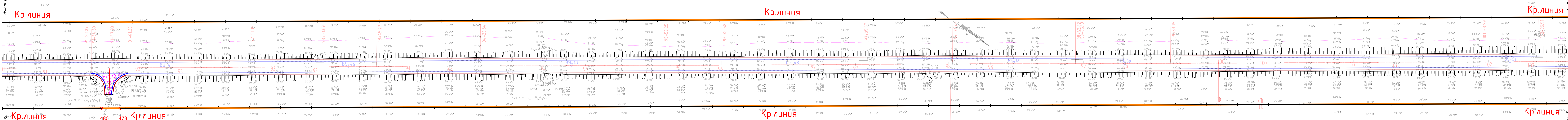
с.п. Верхние Белозёрки  
м.р. Ставропольский  
Самарской области

Линия свободи с листом 16

Линия свободи с листом 18

Линия свободи с листом 16

Линия свободи с листом 18



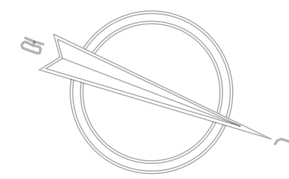
с.п. Верхние Белозёрки  
м.р. Ставропольский  
Самарской области

с.п. Верхние Белозёрки  
м.р. Ставропольский  
Самарской области

Пояснительные надписи, содержащие информация о линейном объекте транспортной инфраструктуры

- Граница территории, в отношении которой осуществляется подготовка проекта планировки территории
- Граница зоны планируемого размещения автомобильной дороги общего пользования межмуниципального значения в Самарской области Тольятти-Хрящевка, расположенной в муниципальном районе Ставропольский Самарской области
- Номера характерных точек границ ЗПР ЛО
- Придорожная полоса
- Устанавливаемые красные линии
- Существующие красные линии
- Отменяемые красные линии
- Номера характерных точек устанавливаемых красных линий
- Границы сельских поселений Хрящевка, Тимофеевка, Луначарский, Выселки, Верхние Белозёрки
- Границы населенных пунктов с. Хрящевка, с. Выселки, с. Русская Борковка

						ППТ. 04			
						Документация по планировке территории в целях определения полосы отвода автомобильной дороги общего пользования межмуниципального значения в Самарской области Тольятти-Хрящевка, расположенной в муниципальном районе Ставропольский Самарской области			
Изм.	Кол-во	Лист	№ док.	Подп.	Дата	Основная часть проекта планировки территории	Стадия	Лист	Листов
Разработал	Изнамьева	17	08.23		08.23		ППТ	17	28
Проверил	Нестеренко					Чертеж планировки территории М1:1000	ООО "ОГК-САМАРА"		




Линия събки с листом 17

с.п. Верхние Белозёрки  
м.р. Ставропольский  
Самарской области

с.п. Верхние Белозёрки  
м.р. Ставропольский  
Самарской области

с.п. Верхние Белозёрки  
м.р. Ставропольский  
Самарской области



Линия събки с листом 17

с.п. Верхние Белозёрки  
м.р. Ставропольский  
Самарской области

с.п. Верхние Белозёрки  
м.р. Ставропольский  
Самарской области

с.п. Верхние Белозёрки  
м.р. Ставропольский  
Самарской области

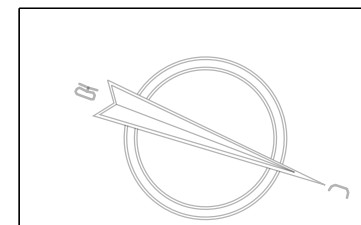
Линия събки с листом 19

Линия събки с листом 19

Пояснительные надписи, содержащие информацию о линейном объекте транспортной инфраструктуры

- Граница территории, в отношении которой осуществляется подготовка проекта планировки территории
- Граница зоны планируемого размещения автомобильной дороги общего пользования межмуниципального значения в Самарской области Тольятти-Хрящевка, расположенной в муниципальном районе Ставропольский Самарской области
- Номера характерных точек границ ЭПР ЛО
- Придорожная полоса
- Устанавливаемые красные линии
- Существующие красные линии
- Отменяемые красные линии
- Номера характерных точек устанавливаемых красных линий
- Границы сельских поселений Хрящевка, Тимофеевка, Луначарский, Выселки, Верхние Белозёрки
- Границы населенных пунктов с. Хрящевка, с. Выселки, с. Русская Борковка

					ППТ. 04				
					Документация по планировке территории в целях определения полосы отвода автомобильной дороги общего пользования межмуниципального значения в Самарской области Тольятти-Хрящевка, расположенной в муниципальном районе Ставропольский Самарской области				
Изм.	Кол-во	Лист	№рек.	Подп.	Дата	Основная часть проекта планировки территории	Стадия	Лист	Листов
Разработал	Изнамьева				08.23		ППТ	18	28
Проверил	Нестеренко				08.23	Чертеж планировки территории М1:1000	ООО "ОГК-САМАРА"		



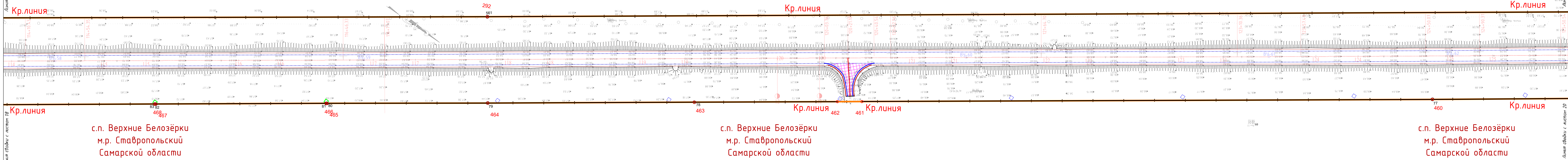
Линия свободки с листом 18

с.п. Верхние Белозёрки  
м.р. Ставропольский  
Самарской области

с.п. Верхние Белозёрки  
м.р. Ставропольский  
Самарской области

с.п. Верхние Белозёрки  
м.р. Ставропольский  
Самарской области

Линия свободки с листом 20



Линия свободки с листом 18

с.п. Верхние Белозёрки  
м.р. Ставропольский  
Самарской области

с.п. Верхние Белозёрки  
м.р. Ставропольский  
Самарской области

с.п. Верхние Белозёрки  
м.р. Ставропольский  
Самарской области

Линия свободки с листом 20

Пояснительные надписи, содержащие информация о линейном объекте транспортной инфраструктуры

- Граница территории, в отношении которой осуществляется подготовка проекта планировки территории
- Граница зоны планируемого размещения автомобильной дороги общего пользования межмуниципального значения в Самарской области Тольятти-Хряцёвка, расположенной в муниципальном районе Ставропольский Самарской области
- Номера характерных точек границ ЭПР ЛО
- Придорожная полоса

- Устанавливаемые красные линии
- Существующие красные линии
- Отменяемые красные линии
- Номера характерных точек устанавливаемых красных линий

- Границы сельских поселений Хряцёвка, Тимофеевка, Луначарский, Выселки, Верхние Белозёрки
- Границы населенных пунктов с. Хряцёвка, с. Выселки, с. Русская Борковка

						ППТ. 04			
						Документация по планировке территории в целях определения полосы отвода автомобильной дороги общего пользования межмуниципального значения в Самарской области Тольятти-Хряцёвка, расположенной в муниципальном районе Ставропольский Самарской области			
Изм.	Кол-во	Лист	№рек.	Подп.	Дата	Основная часть проекта планировки территории	Стадия	Лист	Листов
Разработал	Изнамьева	19		08.23			ППТ	19	28
Проверил	Нестеренко			08.23		Чертеж планировки территории М1:1000	ООО "ОГК-САМАРА"		



с.п. Верхние Белозёрки  
м.р. Ставропольский  
Самарской области

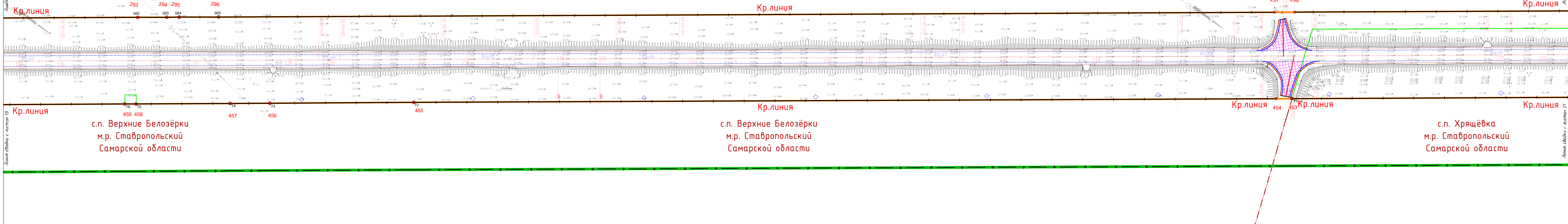
с.п. Верхние Белозёрки  
м.р. Ставропольский  
Самарской области

с.п. Верхние Белозёрки  
м.р. Ставропольский  
Самарской области

с.п. Верхние Белозёрки  
м.р. Ставропольский  
Самарской области

с.п. Верхние Белозёрки  
м.р. Ставропольский  
Самарской области

с.п. Хрящёвка  
м.р. Ставропольский  
Самарской области



Пояснительные надписи, содержащие информацию о линейном объекте транспортной инфраструктуры

- Граница территории, в отношении которой осуществляется подготовка проекта планировки территории
- Граница зоны планируемого размещения автомобильной дороги общего пользования межмуниципального значения в Самарской области Тольятти-Хрящёвка, расположенной в муниципальном районе Ставропольский Самарской области
- Номера характерных точек границ ЭПР ЛО
- Придорожная полоса

- Устанавливаемые красные линии
- Существующие красные линии
- Отменяемые красные линии
- Номера характерных точек устанавливаемых красных линий

- Границы сельских поселений Хрящёвка, Тимофеевка, Луначарский, Выселки, Верхние Белозёрки
- Границы населенных пунктов с. Хрящёвка, с. Выселки, с. Русская Борковка

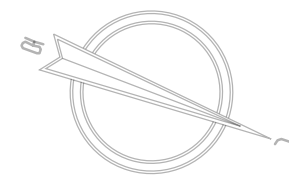
Изм.						Кол.						Лист						№рек.						Подп.						Дата						П.П.Т. 04																													
Разработал												Изнайьева												08.23												Основная часть проекта планировки территории												Стадия						Лист						Листов					
Проверил												Нестеренко												08.23												Чертеж планировки территории М1:1000												П.П.Т.						20						28					
																																																ООО "ОГК-САМАРА"																	

Документация по планировке территории в целях определения полосы отвода автомобильной дороги общего пользования межмуниципального значения в Самарской области Тольятти-Хрящёвка, расположенной в муниципальном районе Ставропольский Самарской области

Основная часть проекта планировки территории

Чертеж планировки территории М1:1000

ООО "ОГК-САМАРА"




с.п. Верхние Белозёрки  
м.р. Ставропольский  
Самарской области

с.п. Верхние Белозёрки  
м.р. Ставропольский  
Самарской области

с.п. Верхние Белозёрки  
м.р. Ставропольский  
Самарской области

Линия сводки с листом 20

Кр. линия



Кр. линия

с.п. Хрящёвка  
м.р. Ставропольский  
Самарской области

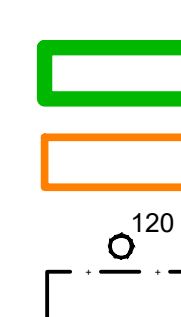
с.п. Хрящёвка  
м.р. Ставропольский  
Самарской области

с.п. Хрящёвка  
м.р. Ставропольский  
Самарской области

Линия сводки с листом 20

Линия сводки с листом 22

Пояснительные надписи, содержащие информацию о линейном объекте транспортной инфраструктуры



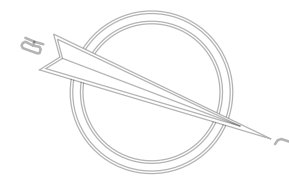
Граница территории, в отношении которой осуществляется подготовка проекта планировки территории  
Граница зоны планируемого размещения автомобильной дороги общего пользования межмуниципального значения в Самарской области Тольятти-Хрящёвка, расположенной в муниципальном районе Ставропольский Самарской области  
Номера характерных точек границ ЭПР ЛО  
Придорожная полоса

Устанавливаемые красные линии  
Существующие красные линии  
Отменяемые красные линии  
Номера характерных точек устанавливаемых красных линий

Границы сельских поселений Хрящёвка, Тимофеевка, Луначарский, Выселки, Верхние Белозёрки  
Границы населенных пунктов с. Хрящёвка, с. Выселки, с. Русская Борковка

					ППТ. 04		
					Документация по планировке территории в целях определения полосы отвода автомобильной дороги общего пользования межмуниципального значения в Самарской области Тольятти-Хрящёвка, расположенной в муниципальном районе Ставропольский Самарской области		
Изм.	Кол.	Лист	№ док.	Подп.	Дата		
Разработал	Изнамьева				08.23	Основная часть проекта планировки территории	
Проверил	Нестеренко				08.23	Чертеж планировки территории М1:1000	
						Стадия	Лист
						ППТ	21
						Листов	28
						ООО "ОГК-САМАРА"	





Линия сводки с листом 22

Линия сводки с листом 22

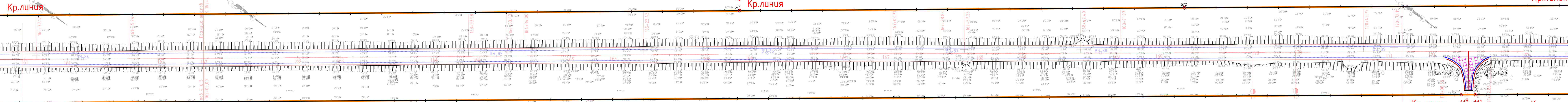
Линия сводки с листом 24

Линия сводки с листом 24

с.п. Хрящёвка  
м.р. Ставропольский  
Самарской области

с.п. Хрящёвка  
м.р. Ставропольский  
Самарской области

с.п. Хрящёвка  
м.р. Ставропольский  
Самарской области



с.п. Хрящёвка  
м.р. Ставропольский  
Самарской области

с.п. Хрящёвка  
м.р. Ставропольский  
Самарской области

с.п. Хрящёвка  
м.р. Ставропольский  
Самарской области

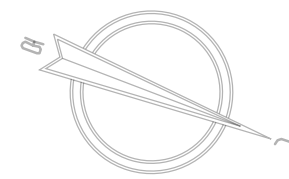
Пояснительные надписи, содержащие информацию о линейном объекте транспортной инфраструктуры

- Граница территории, в отношении которой осуществляется подготовка проекта планировки территории
- Граница зоны планируемого размещения автомобильной дороги общего пользования межмуниципального значения в Самарской области Тольятти-Хрящёвка, расположенной в муниципальном районе Ставропольский Самарской области
- Номера характерных точек границ ЭПР Л0
- Придорожная полоса
- Устанавливаемые красные линии
- Существующие красные линии
- Отменяемые красные линии
- Номера характерных точек устанавливаемых красных линий
- Границы сельских поселений Хрящёвка, Тимофеевка, Луначарский, Выселки, Верхние Белозерки
- Границы населенных пунктов с. Хрящёвка, с. Выселки, с. Русская Борковка

Изм.						Кол.						Лист						№рек.						Подп.						Дата																													
Разработал						Изнамьева						08.23						08.23						08.23						08.23																													
Проверил						Нестеренко																																																					
Основная часть проекта планировки территории												Чертеж планировки территории М1:1000												Стадия												Лист												Листов											
ППТ												000 "ОГК-САМАРА"												23												28																							

ППТ. 04

Документация по планировке территории в целях определения полосы отвода автомобильной дороги общего пользования межмуниципального значения в Самарской области Тольятти-Хрящёвка, расположенной в муниципальном районе Ставропольский Самарской области



с.п. Хрящёвка  
м.р. Ставропольский  
Самарской области

с.п. Хрящёвка  
м.р. Ставропольский  
Самарской области

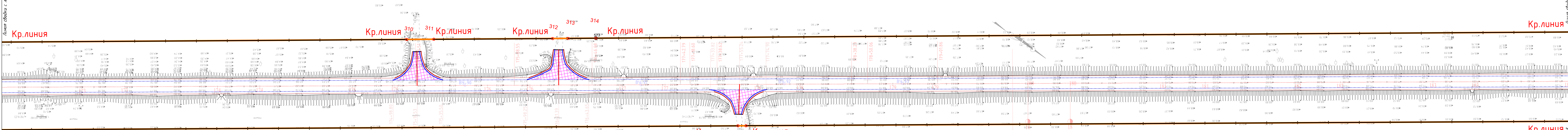
с.п. Хрящёвка  
м.р. Ставропольский  
Самарской области

Линия сводки с листом 23

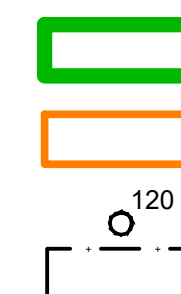
Линия сводки с листом 25

Линия сводки с листом 25

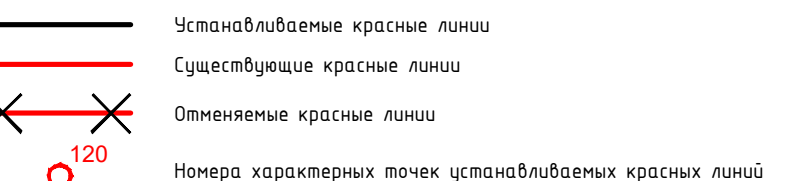
Линия сводки с листом 25



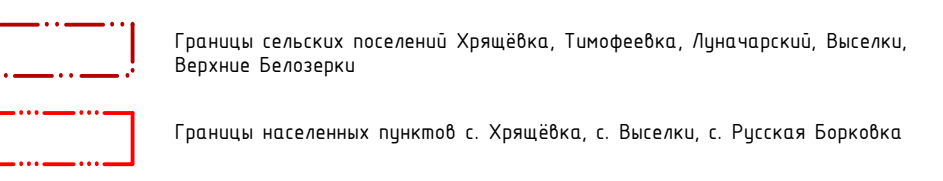
Пояснительные надписи, содержащие информацию о линейном объекте транспортной инфраструктуры



Граница территории, в отношении которой осуществляется подготовка проекта планировки территории  
Граница зоны планируемого размещения автомобильной дороги общего пользования межмуниципального значения в Самарской области Тольятти-Хрящёвка, расположенной в муниципальном районе Ставропольский Самарской области  
Номера характерных точек границ ЭПР ЛО  
Придорожная полоса

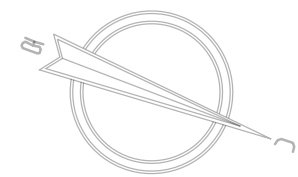


Устанавливаемые красные линии  
Существующие красные линии  
Отменяемые красные линии  
Номера характерных точек устанавливаемых красных линий



Границы сельских поселений Хрящёвка, Тимофеевка, Луначарский, Вyselki, Верхние Белозерки  
Границы населенных пунктов с. Хрящёвка, с. Вyselki, с. Русская Борковка

					ППТ. 04				
					Документация по планировке территории в целях определения полосы отвода автомобильной дороги общего пользования межмуниципального значения в Самарской области Тольятти-Хрящёвка, расположенной в муниципальном районе Ставропольский Самарской области				
Изм.	Кол-во	Лист	№рек.	Подп.	Дата	Основная часть проекта планировки территории	Стадия	Лист	Листов
Разработал	Изнамьева			08.23			ППТ	24	28
Проверил	Нестеренко			08.23		Чертеж планировки территории М1:1000	ООО "ОГК-САМАРА"		



Линия свободки с листом 24


Линия свободки с листом 24

с.п. Хрящёвка  
м.р. Ставропольский  
Самарской области

с.п. Хрящёвка  
м.р. Ставропольский  
Самарской области

с.п. Хрящёвка  
м.р. Ставропольский  
Самарской области

Линия свободки с листом 25

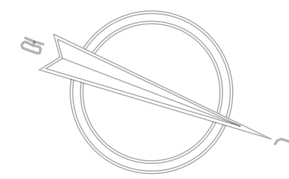


Линия свободки с листом 25

Пояснительные надписи, содержащие информацию о линейном объекте транспортной инфраструктуры

- Граница территории, в отношении которой осуществляется подготовка проекта планировки территории
- Граница зоны планируемого размещения автомобильной дороги общего пользования межмуниципального значения в Самарской области Тольятти-Хрящёвка, расположенной в муниципальном районе Ставропольский Самарской области
- Номера характерных точек границ ЭПР ЛО
- Придорожная полоса
- Устанавливаемые красные линии
- Существующие красные линии
- Отменяемые красные линии
- Номера характерных точек устанавливаемых красных линий
- Границы сельских поселений Хрящёвка, Тимофеевка, Луначарский, Выселки, Верхние Белозерки
- Границы населенных пунктов с. Хрящёвка, с. Выселки, с. Русская Борковка

					ППТ. 04				
					Документация по планировке территории в целях определения полосы отвода автомобильной дороги общего пользования межмуниципального значения в Самарской области Тольятти-Хрящёвка, расположенной в муниципальном районе Ставропольский Самарской области				
Изм.	Кол-во	Лист	№рек.	Подп.	Дата	Основная часть проекта планировки территории	Стадия	Лист	Листов
Разработал	Изнайцева	08.23			08.23		ППТ	25	28
Проверил	Нестеренко	08.23			08.23	Чертеж планировки территории М1:1000	ООО "ОГК-САМАРА"		



Линия свободки с листом 25

Линия свободки с листом 25

Линия свободки с листом 27

Линия свободки с листом 27

с.п. Хрящёвка  
м.р. Ставропольский  
Самарской области

с.п. Хрящёвка  
м.р. Ставропольский  
Самарской области

с.п. Хрящёвка  
м.р. Ставропольский  
Самарской области

Кр. линия

Кр. линия

Кр. линия

Кр. линия

Кр. линия

Кр. линия

Кр. линия

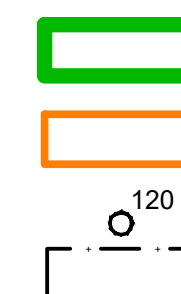
Кр. линия

с.п. Хрящёвка  
м.р. Ставропольский  
Самарской области

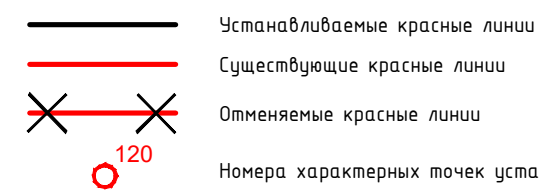
с.п. Хрящёвка  
м.р. Ставропольский  
Самарской области

с.п. Хрящёвка  
м.р. Ставропольский  
Самарской области

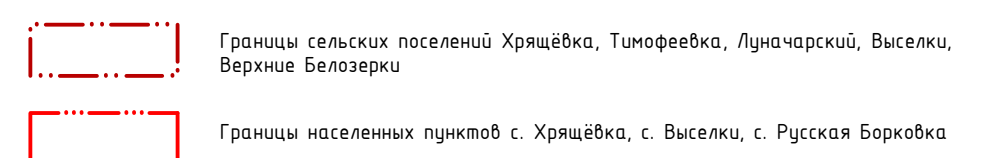
Пояснительные надписи, содержащие информация о линейном объекте транспортной инфраструктуры



Граница территории, в отношении которой осуществляется подготовка проекта планировки территории  
Граница зоны планируемого размещения автомобильной дороги общего пользования межмуниципального значения в Самарской области Тольятти-Хрящёвка, расположенной в муниципальном районе Ставропольский Самарской области  
Номера характерных точек границ ЭПР ЛО  
Придорожная полоса



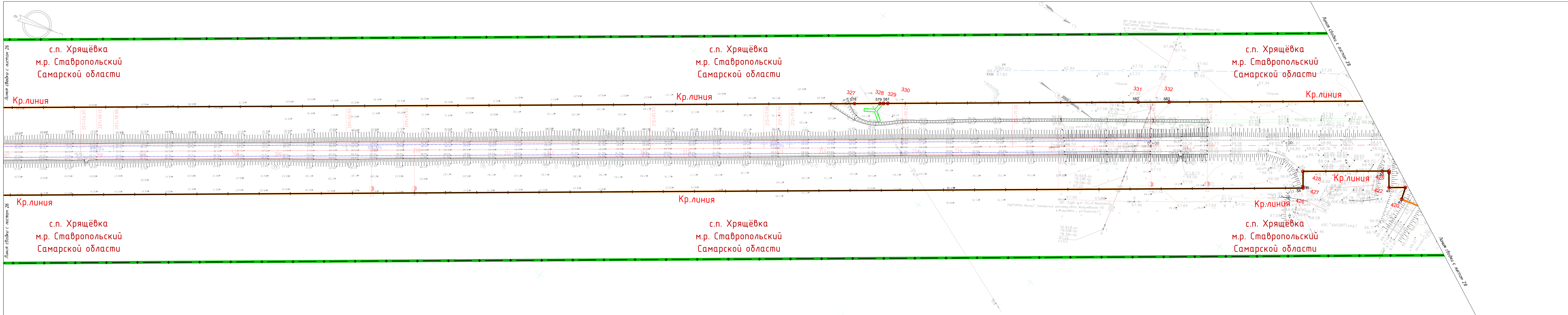
Устанавливаемые красные линии  
Существующие красные линии  
Отменяемые красные линии  
Номера характерных точек устанавливаемых красных линий



Границы сельских поселений Хрящёвка, Тимофеевка, Луначарский, Выселки, Верхние Белозерки  
Границы населенных пунктов с. Хрящёвка, с. Выселки, с. Русская Борковка

Изм.						Кол.						Лист						№ док.						Подп.						Дата						П.П.Т. 04																													
Разработал												Изнамьева												08.23												Основная часть проекта планировки территории												Стадия						Лист						Листов					
Проверил												Нестеренко												08.23												Чертеж планировки территории М1:1000												ППТ						26						28					
																																																ООО "ОГК-САМАРА"																	

Документация по планировке территории в целях определения полосы отвода автомобильной дороги общего пользования межмуниципального значения в Самарской области Тольятти-Хрящёвка, расположенной в муниципальном районе Ставропольский Самарской области



Линия с/б с листом 26

Линия с/б с листом 26

с.п. Хрящевка  
м.р. Ставропольский  
Самарской области

с.п. Хрящевка  
м.р. Ставропольский  
Самарской области

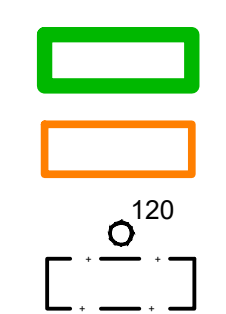
с.п. Хрящевка  
м.р. Ставропольский  
Самарской области

с.п. Хрящевка  
м.р. Ставропольский  
Самарской области

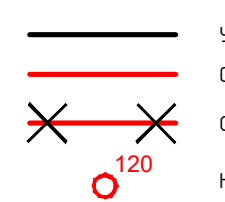
с.п. Хрящевка  
м.р. Ставропольский  
Самарской области

с.п. Хрящевка  
м.р. Ставропольский  
Самарской области

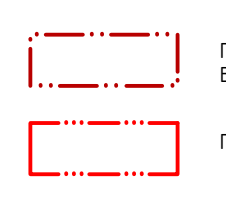
Пояснительные надписи, содержащие информацию о линейном объекте транспортной инфраструктуры



Граница территории, в отношении которой осуществляется подготовка проекта планировки территории  
Граница зоны планируемого размещения автомобильной дороги общего пользования межмуниципального значения в Самарской области Тольятти-Хрящевка, расположенной в муниципальном районе Ставропольский Самарской области  
Номера характерных точек границы ЭПР ЛО  
Придорожная полоса



Устанавливаемые красные линии  
Существующие красные линии  
Отменяемые красные линии  
Номера характерных точек устанавливаемых красных линий

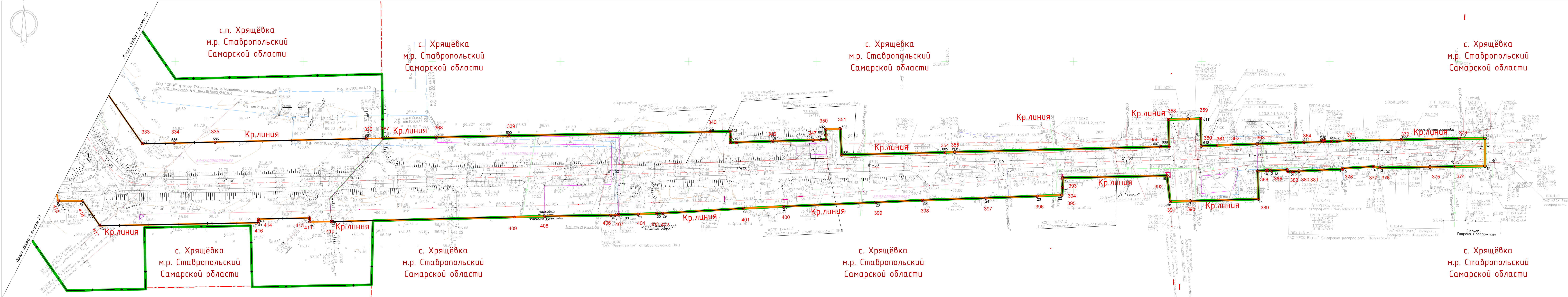


Границы сельских поселений Хрящевка, Тимофеевка, Луначарский, Выселки, Верхние Белозерки  
Границы населенных пунктов с. Хрящевка, с. Выселки, с. Русская Борковка

Изм.					Кол.					Лист					№рек.					Подп.					Дата					ППТ. 04				
Разработал					Изнайцева					08.23					Основная часть проекта планировки территории					Стадия					Лист					Листов				
Проверил					Нестеренко					08.23					Чертеж планировки территории М1:1000					ППТ					27					28				
ООО "ОГК-САМАРА"																																		

Документация по планировке территории в целях определения полосы отвода автомобильной дороги общего пользования межмуниципального значения в Самарской области Тольятти-Хрящевка, расположенной в муниципальном районе Ставропольский Самарской области





с.п. Хрящёвка  
м.р. Ставропольский  
Самарской области

с. Хрящёвка  
м.р. Ставропольский  
Самарской области

с. Хрящёвка  
м.р. Ставропольский  
Самарской области

с. Хрящёвка  
м.р. Ставропольский  
Самарской области

с. Хрящёвка  
м.р. Ставропольский  
Самарской области

с. Хрящёвка  
м.р. Ставропольский  
Самарской области

с. Хрящёвка  
м.р. Ставропольский  
Самарской области

с. Хрящёвка  
м.р. Ставропольский  
Самарской области

Пояснительные надписи, содержащие информацию о линейном объекте транспортной инфраструктуры

- Граница территории, в отношении которой осуществляется подготовка проекта планировки территории
- Граница зоны планируемого размещения автомобильной дороги общего пользования межмуниципального значения в Самарской области Тольятти-Хрящёвка, расположенной в муниципальном районе Ставропольский Самарской области
- Номера характерных точек границ ЭПР 1/0
- Придорожная полоса

- Существующие красные линии
- Отменяемые красные линии
- Номера характерных точек устанавливаемых красных линий

- Границы сельских поселений Хрящёвка, Тимофеевка, Лучинарский, Выселки, Верхние Белозерки
- Границы населенных пунктов с. Хрящёвка, с. Выселки, с. Русская Борковка

				ППТ. 04		
				Документация по планировке территории в целях определения полосы отвода автомобильной дороги общего пользования межмуниципального значения в Самарской области Тольятти-Хрящёвка, расположенной в муниципальном районе Ставропольский Самарской области		
Изм.	Колыч	Лист	№ док.	Подп.	Дата	
Разработал	Игнатьева				08.23	Основная часть проекта планировки территории
Проверил	Нестеренко				08.23	
				Стадия		Лист
				ППТ		28
				Листов		28
				Чертеж планировки территории		ООО "ОГК-САМАРА"
				М:1:1000		

## Раздел 2. Положение о размещении автомобильной дороги общего пользования межмуниципального значения в Самарской области Тольятти – Хрящевка, расположенной в муниципальном районе Ставропольский Самарской области

### Общие положения

Размещение планируемого объекта транспортной инфраструктуры регионального значения, предложенное в настоящем проекте планировки территории, разработано в соответствии с общими принципами, отраженными в Схеме территориального планирования Самарской области, утвержденной постановлением Правительства Самарской области от 13.12.2007 № 261.

Проект планировки территории подготовлен на основании приказа министерства транспорта и автомобильных дорог Самарской области от 13.12.2022 № 474 «О подготовке документации по планировке территории в целях определения границы полосы отвода автомобильной дороги общего пользования межмуниципального значения в Самарской области Тольятти – Хрящевка, расположенной в муниципальном районе Ставропольский Самарской области», приказа министерства транспорта и автомобильных дорог Самарской области от 26.10.2023 № 319 «О внесении изменений в приказ министерства транспорта и автомобильных дорог Самарской области от 13.12.2022 № 474 «О подготовке документации по планировке территории в целях определения границы полосы отвода автомобильной дороги общего пользования межмуниципального значения в Самарской области Тольятти – Хрящевка, расположенной в муниципальном районе Ставропольский Самарской области».

Проект планировки территории подготовлен Обществом с ограниченной ответственностью «ОГК-САМАРА» в соответствии с заданием на разработку документации по планировке территории в целях определения границы полосы отвода автомобильной дороги общего пользования межмуниципального

Взам. инв. №	
Подп. и дата	
Инв. № подл.	

						Документация по планировке территории в целях определения границы полосы отвода автомобильной дороги общего пользования межрегионального значения в Самарской области Тольятти-Хрящевка, расположенной в муниципальном районе Ставропольский Самарской области			
Изм.	Кол.уч.	Лист	№ док.	Подп.	Дата		Стадия	Лист	Листов
Разраб.		Нестеренко			08.2023	Положение о размещении линейного объекта	ПШТ	34	113
Проверил							ООО «ОГК-САМАРА»		
Должность									
Н. контр.									
Утв. (ГИП)		Нестеренко			08.2023				

значения в Самарской области Тольятти – Хрящевка, расположенной в муниципальном районе Ставропольский Самарской области, проект планировки территории, являющегося приложением № 1 к Договору от 26.12.2022 № 28-22/275, заключенному с министерством транспорта и автомобильных дорог Самарской области.

Площадь проектируемой территории составляет 4 511 612 кв.м. Перечень координат поворотных точек территории, в отношении которой осуществляется подготовка проекта планировки территории в целях определения границы полосы отвода автомобильной дороги общего пользования межмуниципального значения в Самарской области Тольятти – Хрящевка, расположенной в муниципальном районе Ставропольский Самарской области (далее – автомобильная дорога) приведен в приложении 1.


Площадь зоны планируемого размещения составляет 2 009 759 кв.м. Перечень координат характерных точек зоны планируемого размещения автомобильной дороги приведен в приложении 2.

Проектом планировки территории предусмотрено установление красных линий (приложение 3) с учетом примыканий к существующей улично-дорожной сети в соответствии с проектом организации дорожного движения на автомобильной дороге общего пользования межмуниципального значения в Самарской области Тольятти – Хрящевка, разработанного по заказу министерства транспорта и автомобильных дорог Самарской области и согласованного Отделом дорожной инспекции Управления ГИБДД ГУ МВД России по Самарской области в 2022 году.

В соответствии с пунктом 2 части 2 статьи 26 Федерального закона от 08.11.2007 № 257-ФЗ «Об автомобильных дорогах и о дорожной деятельности в Российской Федерации и о внесении изменений в отдельные законодательные акты Российской Федерации» в отношении автомобильной дороги предусмотрено установление придорожной полосы в размере 50 м. Перечень координат характерных точек придорожной полосы автомобильной дороги приведен в приложении 4.

Документация по планировке территории выполнена на основании результатов инженерных изысканий, выполненных Акционерным обществом «Институт проектирования транспортных сооружений» при подготовке

Взам. инв. №	
Подп. и дата	
Инв. № подл.	

(14)	(15)	(16)	(17)		08.2023
Изм.	Кол.уч.	Лист	№ док.	Подп.	Дата

Положение о размещении линейного объекта

Лист

35

проектной документации капитальный ремонт автомобильной дороги общего пользования межмуниципального значения в Самарской области Тольятти – Хрящевка на участках км 10+880 – км 12+400, км 17+700 – км 20+300, км 41+900 – км 43+179, расположенной в муниципальном районе Ставропольский Самарской области, Обществом с ограниченной ответственностью «Регион проект» при подготовке проектной документации ремонта автомобильной дороги общего пользования регионального значения в Самарской области Тольятти – Хрящевка на участках км 12+400 – км 17+700, км 20+300 – км 41+900, расположенной в муниципальном районе Ставропольский Самарской области.

В административном отношении территория размещения линейного объекта транспортной инфраструктуры регионального значения расположена в границах сельского поселения Хрящевка, сельского поселения Верхние Белозерки, сельского поселения Луначарский, сельского поселения Выселки, сельского поселения Тимофеевка муниципального района Ставропольский Самарской области.

Цель разработки проекта планировки территории – определение местоположения границ, образуемых и изменяемых земельных участков.

## 1 Интенсивность движения (грузонапряженность)

Анализ интенсивности движения по автомобильной дороге показал, что среднегодовая суточная интенсивность составляет около 50 268 авт/сут.

## 2 Ведомость пересечений границ зон планируемого размещения линейного объекта (объектов) с сохраняемыми объектами капитального строительства (здание, строение, сооружение, объект, строительство которого не завершено), существующими и строящимися на момент подготовки проекта планировки территории

На км 19,470 автомобильной дороги расположен мост длиной 27 м, под которым проходит водный объект – ручей.

На автомобильной дороге расположены следующие объекты дорожного сервиса:

– на км 10,957 Автозаправочная станция «ОРИОН» (Тольятти);

Взам. инв. №	
Подп. и дата	
Инв. № подл.	

						Положение о размещении линейного объекта	Лист
(14)	(15)	(16)	(17)		08.2023		36
Изм.	Кол.уч.	Лист	№ док.	Подп.	Дата		

- на км 17,950 Автозаправочная станция «АЗС»;
- на км 43,033 Автозаправочная станция «АЗС».

Таблица 1. Ведомость труб на автомобильной дороге

№ п/п	Местоположение, км+	Расположение	Вид перекрываемого препятствия
1	10,894	На съезде слева	Водоотводная канава
2	11,291	На съезде справа	Водоотводная канава
3	11,461	На съезде справа	Водоотводная канава
4	12,533	На съезде справа	Водоотводная канава
5	13,611	На съезде справа	Водоотводная канава
6	13,658	На съезде слева	Водоотводная канава
7	14,821	На съезде справа	Водоотводная канава
8	15,904	На съезде справа	Водоотводная канава
9	15,904	На съезде слева	Водоотводная канава
10	16,201	На съезде справа	Водоотводная канава
11	16,496	На основном полотне	Суходол
12	17,731	На основном полотне	Суходол
13	17,819	На съезде справа	Водоотводная канава
14	17,819	На съезде слева	Водоотводная канава
15	18,856	На съезде справа	Водоотводная канава
16	18,856	На съезде слева	Водоотводная канава
17	18,896	На основном полотне	Суходол
18	19,281	На съезде справа	Водоотводная канава
19	20,127	На съезде слева	Водоотводная канава
20	20,378	На съезде справа	Водоотводная канава
21	20,800	На основном полотне	Ручей
22	22,821	На съезде слева	Водоотводная канава
23	23,344	На съезде слева	Водоотводная канава
24	24,880	На основном полотне	Суходол
25	26,498	На основном полотне	Ручей
26	27,075	На съезде справа	Водоотводная канава
27	27,075	На съезде слева	Водоотводная канава
28	27,475	На основном полотне	Суходол
29	28,036	На основном полотне	Суходол
30	28,591	На основном полотне	Канал
31	29,477	На съезде справа	Водоотводная канава
32	29,802	На основном полотне	Суходол
33	31,348	На съезде справа	Водоотводная канава
34	32,456	На основном полотне	Суходол
35	33,272	На основном полотне	Суходол
36	35,080	На съезде справа	Водоотводная канава
37	35,088	На основном полотне	Канал
38	36,007	На съезде справа	Канал
39	37,473	На съезде справа	Водоотводная канава
40	37,590	На основном полотне	Суходол
41	37,863	На съезде слева	Водоотводная канава
42	37,965	На съезде слева	Водоотводная канава
43	38,102	На съезде справа	Водоотводная канава
44	39,469	На основном полотне	Канал
45	42,088	На основном полотне	Суходол
46	42,108	На съезде справа	Водоотводная канава
47	42,276	На съезде справа	Водоотводная канава
48	42,514	На основном полотне	Канал

Изм. № подл.	Подп. и дата	Взам. инв. №

(14)	(15)	(16)	(17)	08.2023
Изм.	Кол.уч.	Лист	№ док.	Подп.

Положение о размещении линейного объекта

Лист

37

### 3 Предельные параметры разрешенного строительства, реконструкции объектов капитального строительства, входящих в состав линейных объектов в границах зон их планируемого размещения

Предельные параметры разрешенного строительства, реконструкции объектов капитального строительства определяются градостроительными регламентами, установленными в пределах границ соответствующей территориальной зоны муниципального образования.

В соответствии со статьей 36 Градостроительного кодекса РФ действие градостроительного регламента не распространяется на земельные участки, предназначенные для размещения линейных объектов и (или) занятые линейными объектами.

Дополнительного выделения земель лесного не требует. Дополнительного выделения водного фонда, земель особо-охраняемых природных территорий не требуется.

В соответствии с п. 11.11 СП 42.13330.2016 «Градостроительство. Планировка и застройка городских и сельских поселений» расстояние от края основной проезжей части магистральных дорог до линии регулирования жилой застройки следует принимать не менее 50 м, а при условии применения шумозащитных сооружений, обеспечивающих требования СП 51.13330 – не менее 25 м.

Основные планировочные показатели автомобильной дороги:

категория автомобильной дороги – III;

общая протяженность автомобильной дороги – 32,299 км;

расчетная скорость движения – 90 км/ч;

число полос движения – 2;


ширина полос движения – 3,0 и 4,0 м;

количество мостов (путепроводов) – 1 шт.;

тип дорожной одежды – капитальный;

тип покрытия – асфальтобетон.

Взам. инв. №	
Подп. и дата	
Инв. № подл.	

(14)	(15)	(16)	(17)		08.2023
Изм.	Кол.уч.	Лист	№ док.	Подп.	Дата

Настоящим проектом планировки территории не предусмотрен перенос (переустройство) существующих линейных объектов, в связи с изменением их местоположения.

#### **4 Информация о необходимости осуществления мероприятий по защите объектов капитального строительства, планируемых к строительству в соответствии с ранее утвержденной документацией по планировке территории**

Согласно письму Администрации муниципального района Ставропольский Самарской области от 29.08.2023 № 1854 в границах проектируемой территории линейного объекта транспортной инфраструктуры регионального значения ранее утверждены следующие документации по планировке территории:

– документация по планировке территории в целях строительства мостового перехода через реку Волгу с обходом городского округа Тольятти и выходом на автомобильную дорогу М-5 «Урал» в муниципальных районах Ставропольский, Шигонский и Сызранский Самарской области и в городском округе Тольятти Самарской области, утвержденная распоряжением Правительства Самарской области от 10.05.2018 № 318-р;

– проект планировки территории в границах территории муниципального района Ставропольский и городского округа Тольятти в целях размещения внеплощадочных объектов транспортной и инженерной инфраструктуры особой экономической зоны промышленно-производственного типа на территории муниципального района Ставропольский Самарской области, утвержденный распоряжением Правительства Самарской области от 29.12.2012 № 617-р;

– документация по планировке территории в целях строительства обхода г. Тольятти с мостовым переходом через реку Волгу в составе международного транспортного маршрута «Европа – Западный Китай» (II этап), утвержденная распоряжением Правительства Самарской области от 20.05.2020 № 248-р;

– проект планировки и проект межевания территории в целях размещения жилого массива «Березовка», расположенная на земельных участках с кадастровыми номерами 63:32:0000000:9154, 63:32:0000000:9155,

Взам. инв. №	
Подп. и дата	
Инв. № подл.	


						Положение о размещении линейного объекта	Лист
(14)	(15)	(16)	(17)		08.2023		39
Изм.	Кол.уч.	Лист	№ док.	Подп.	Дата		

63:32:0000000:9156, 63:32:0000000:9159, 63:32:0000000:9160,  
 63:32:0000000:9161, 63:32:0000000:9190, 63:32:0000000:9191,  
 63:32:0000000:9165, 63:32:0000000:9166, 63:32:0000000:9167,  
 63:32:0000000:9168, 63:32:0000000:9169, 63:32:0000000:9170,  
 63:32:0000000:9171, 63:32:0000000:9172, 63:32:0000000:9173,  
 63:32:0000000:9174, 63:32:0000000:9175, 63:32:0000000:9176,  
 63:32:0000000:9177, 63:32:0000000:9178, 63:32:0000000:9193,  
 63:32:0000000:9179, 63:32:0000000:9180, 63:32:0000000:9181,  
 63:32:0000000:9182, 63:32:0000000:9183, 63:32:0000000:9184,  
 63:32:0000000:9185, 63:32:0000000:9186, 63:32:0000000:9187,  
 63:32:0000000:9188 – по адресу: Самарская область, муниципальный район  
 Ставропольский, сельское поселение Выселки, жилой массив «Березовка»,  
 участки № 1-42, утвержденные постановлением Администрации сельского  
 поселения Выселки муниципального района Ставропольский Самарской области  
 от 27.10.2010 № 9;

– проект планировки и проект межевания территории в границах  
 земельных участков с кадастровыми номерами 63:32:1204001:0006  
 и 63:32:1204001:0007 по адресу: Самарская область, Ставропольский район,  
 сельское поселение Выселки, утвержденные постановлением Администрации  
 сельского поселения Выселки муниципального района Ставропольский  
 Самарской области от 27.10.2010 № 9;

– проект межевания территории в границах территориальной зоны «ЖЗ  
 Зона застройки среднеэтажными жилыми домами блокированной застройки и  
 многоквартирными домами» застроенной многоквартирными домами №№ 3, 4  
 по улице Советская в селе Хрящевка сельского поселения Хрящевка  
 муниципального района Ставропольский Самарской области, утвержденный  
 постановлением Администрации сельского поселения Хрящевка  
 муниципального района Ставропольский Самарской области от 07.07.2021 № 33.

Взам. инв. №	
Подп. и дата	
Инв. № подл.	

(14)	(15)	(16)	(17)		08.2023
Изм.	Кол.уч.	Лист	№ док.	Подп.	Дата



## 5 Информация о необходимости осуществления мероприятий по сохранению объектов культурного наследия

В соответствии с письмом Управления государственной охраны объектов культурного наследия Самарской области от 04.05.2023 № № УГООКН/2127, в 2019 году в адрес управления поступил «Акт государственной историко-культурной экспертизы 09РТ-19 от 01. 02. 2019 г. документации, содержащей результаты исследований, в соответствии с которыми определяется наличие или отсутствие объектов культурного наследия, включенных в реестр, выявленных объектов культурного наследия либо объектов, обладающих признаками объекта культурного наследия, на земельных участках, подлежащих воздействию земляных, строительных, мелиоративных, хозяйственных работ и иных работ по проекту строительства объекта: «Капитальный ремонт автомобильной дороги общего пользования межмуниципального значения в Самарской области Тольятти – Хрящевка на участках км 10+880 – км 12+400, км 17+700 – км 20+300, км 41+900 – км 43+179» в Ставропольском районе Самарской области» от 01.02.2019.

В соответствии с Актом, на земельных участках, отводимых под объект «Капитальный ремонт автомобильной дороги общего пользования межмуниципального значения в Самарской области Тольятти – Хрящевка на участках км 10+880 – км 12+400, км 17+700 – км 20+300, км 41+900 – км 43+179» в Ставропольском районе Самарской области, объекты культурного наследия, включенные в реестр, выявленные объекты культурного наследия, либо объекты, обладающие признаками объекта культурного наследия, отсутствуют, и возможно проведение земляных, строительных, мелиоративных и (или) хозяйственных работ, предусмотренных статьей 25 Лесного кодекса Российской Федерации работ по использованию лесов и иных работ на вышеназванных земельных участках.

Вместе с тем, в результате анализа, установлено, что границы земельных участков, отводимых для разработки документации по планировке территории в целях определения границы полосы отвода автомобильной дороги общего пользования межмуниципального значения в Самарской области

Взам. инв. №	
Подл. и дата	
Инв. № подл.	

						Положение о размещении линейного объекта	Лист
(14)	(15)	(16)	(17)		08.2023		41
Изм.	Кол.уч.	Лист	№ док.	Подп.	Дата		

Тольятти – Хрящевка, расположенной в муниципальном районе Ставропольский Самарской области, частично не совпадают с границами ранее обследованных земельных участков.

Таким образом, Управление не имеет данных в полном объеме об отсутствии на земельных участках, отводимых для разработки документации по планировке территории в целях определения границы полосы отвода автомобильной дороги общего пользования межмуниципального значения в Самарской области Тольятти – Хрящевка, расположенной в муниципальном районе Ставропольский Самарской области, объектов, обладающих признаками объектов культурного наследия, в том числе, объектов археологического наследия.

В соответствии со статьей 30 Федерального Закона от 25.06.2002 № 73-ФЗ «Об объектах культурного наследия (памятниках истории и культуры) народов Российской Федерации» (далее – Федеральный закон) в случае, если орган охраны объектов культурного наследия не имеет данных об отсутствии на землях, подлежащих воздействию земляных, строительных, мелиоративных, хозяйственных работ и иных работ, объектов, обладающих признаками объекта культурного наследия, указанные земли являются объектами государственной историко-культурной экспертизы.

Историко-культурная экспертиза проводится до начала землеустроительных, земляных, строительных, мелиоративных, хозяйственных и иных работ, осуществление которых может оказывать прямое или косвенное воздействие на объект, обладающий признаками объекта культурного наследия, и (или) до утверждения градостроительных регламентов. Заказчик работ, подлежащих историко-культурной экспертизе, оплачивает ее проведение (статья 31 Федерального закона).

Заключение историко-культурной экспертизы является основанием для принятия соответствующим органом охраны объектов культурного наследия решения о возможности проведения землеустроительных, земляных, строительных, мелиоративных, хозяйственных и иных работ (статья 32 Федерального закона).

Взам. инв. №	
Подп. и дата	
Инв. № подл.	

						Положение о размещении линейного объекта	Лист
(14)	(15)	(16)	(17)		08.2023		42
Изм.	Кол.уч.	Лист	№ док.	Подп.	Дата		

В соответствии с Федеральным законом, для получения заключения о возможности разработки документации по планировке территории в целях определения границы полосы отвода автомобильной дороги общего пользования межмуниципального значения в Самарской области Тольятти – Хрящевка, расположенной в муниципальном районе Ставропольский Самарской области, в адрес Управления необходимо представить результаты проведенных археологических полевых работ на земельных участках, предполагаемых к хозяйственному освоению, и заключение историко-культурной экспертизы по результатам археологических полевых работ на вышеназванных земельных участках.

По итогам рассмотрения отчета о проведенных археологических полевых работах и заключения историко-культурной экспертизы, Управлением будет принято соответствующее решение.

Кроме этого, в соответствии с данными государственного учета объектов культурного наследия Самарской области, объекты культурного наследия, включенные в единый государственный реестр объектов культурного наследия (памятников истории и культуры) народов Российской Федерации, выявленные объекты культурного наследия (памятники архитектуры, истории и культуры), а также зоны охраны и защитные зоны объектов культурного наследия на земельных участках, отводимых для разработки документации по планировке территории в целях определения границы полосы отвода автомобильной дороги общего пользования межмуниципального значения в Самарской области Тольятти – Хрящевка, расположенной в муниципальном районе Ставропольский Самарской области (согласно приложенной схеме), отсутствуют

**6 Информация о необходимости осуществления мероприятий по охране окружающей среды, защите территории от чрезвычайных ситуаций природного и техногенного характера, в том числе по обеспечению пожарной безопасности и гражданской обороне**

Мероприятия по предупреждению чрезвычайных ситуаций выполняются в соответствии с Федеральными законами Российской Федерации,

Изм. № подл.	Изм.	Кол.уч.	Лист	№ док.	Подп.	Дата	Положение о размещении линейного объекта	Лист
								43
Взам. инв. №								
Подл. и дата								

Постановлениями Правительства Российской Федерации и другими нормативными актами.

Чрезвычайная ситуация (ЧС) – обстановка на определённой территории, сложившаяся в результате аварии, опасного природного явления, катастрофы, стихийного или иного бедствия, которые могут повлечь или повлекли за собой человеческие жертвы, ущерб здоровью людей или окружающей природной среде, значительные материальные потери и нарушение условий жизнедеятельности людей.

Основными мероприятиями инженерной защиты территорий в условиях чрезвычайных ситуаций природного и техногенного характера являются:

- укрытие людей и материальных ценностей в существующих защитных сооружениях гражданской обороны и в приспособленном для защиты подземном пространстве городов;

- использование для жилья, работы и отдыха жилых, общественных и производственных зданий, возведенных с учетом сейсмичности соответствующих территорий;

- использование отдельных герметизированных помещений в жилых домах и общественных зданиях на территориях, прилегающих к радиационно и химически опасным объектам;

- предотвращение разливов аварийно и химически опасных веществ путем обваловки или заглубления емкостей;

- возведение и эксплуатация инженерных сооружений для защиты от опасных природных явлений и процессов.

Решения по обеспечению взрывопожаробезопасности.

При производстве строительного-монтажных работ при строительстве автомобильных дорог должны соблюдаться следующие требования пожарной безопасности:

Работы, связанные с применением открытого источника огня, выполняют в соответствии с «Правилами пожарной безопасности при проведении сварочных и других огневых работ на объектах народного хозяйства»;

При строительстве и реконструкции автомобильных дорог электросварочные работы следует производить на удалении 50 м от горючих материалов;

Инв. № подл.	Подп. и дата	Взам. инв. №					Лист
			(14)	(15)	(16)	(17)	
Изм.	Кол.уч.	Лист	№ док.	Подп.	Дата	Положение о размещении линейного объекта	44



Противопожарное оборудование должно содержаться в исправном, работоспособном состоянии. Подходы к противопожарному оборудованию должны быть всегда свободны и обозначены соответствующими знаками.

На рабочих местах, где производятся работы, связанные с выделением взрывоопасных и вредных веществ, не допускаются действия с использованием огня или вызывающие искрообразование.

Электроустановки в таких местах должны быть во взрывобезопасном исполнении. Кроме того, должны быть приняты меры, предотвращающие возникновение и накопление зарядов статического электричества.

Заправка дорожной техники должна производиться на стационарных и передвижных заправочных станциях на специально отведённых площадках, окаймлённых минерализованной полосой шириной 1,4 м, удалённой от водных объектов. Заправка механизмов с ограниченной подвижностью (экскаваторы, бульдозеры, катки) производится автозаправщиками. Заправка должна производиться шлангами, имеющими затворы у выпускного отверстия. Применение для заправки вёдер и другой открытой посуды не допускается. На площадке строительства должен быть организован сбор отработанных масел с последующей отправкой их на специальные пункты для переработки или утилизации. Слив масел на растительный и почвенный покров запрещается.


Решения по организации эвакуационных мероприятий.

Эвакуационные мероприятия обеспечиваются конструктивно-планировочными решениями непосредственно проектируемого объекта и состоянием транспортно-дорожной сети в районе проектируемого объекта.

Наряду с созданием режимно-наблюдательной сети и производством режимных наблюдений необходимо выполнить ряд мероприятий, направленных на предупреждение или сведение загрязнения до минимума:

- вести учет всех производственных источников загрязнения – как уже проявившихся, так и потенциально возможных;
- при проведении строительных работ размещение техники и оборудования должно выполняться только на отведённых участках территории;
- строго выполнять правила рекультивации земель при строительстве объектов;

Взам. инв. №	
Подп. и дата	
Инв. № подл.	

										Лист
(14)	(15)	(16)	(17)		08.2023	Положение о размещении линейного объекта				46
Изм.	Кол.уч.	Лист	№ док.	Подп.	Дата					



и энергетических систем, обеспечивающих технологический процесс, а также своевременное укрытие, либо эвакуацию персонала, работающей смены.

Остановка должна выполняться без нарушения правил техники безопасности и без создания условий, способствующих появлению факторов поражения и должна обеспечивать возобновление производственного процесса без проведения длительных подготовительных работ.

Для проведения безаварийной остановки оборудования разрабатывается необходимая документация, определяющая действия должностных лиц и обслуживающего персонала.

Безаварийная остановка оборудования выполняется обслуживающим персоналом в соответствии с инструкциями по безаварийной остановке, которые разрабатываются руководством предприятия.

Безаварийная остановка производства производится соответствующими должностными лицами по графикам безаварийной остановки.


Решения по повышению устойчивости работы источников водоснабжения и защите их от радиоактивных и отравляющих веществ.

Гражданская оборона представляет собой систему мероприятий по подготовке и защите населения, материальных и культурных ценностей на территории Российской Федерации от опасностей, возникающих при ведении военных действий или вследствие этих действий, а также при возникновении чрезвычайных ситуаций природного и техногенного характера.

Мероприятия по гражданской обороне – организационные и специальные действия, осуществляемые в области гражданской обороны в соответствии с федеральными законами и иными нормативными правовыми актами Российской Федерации.

Основными задачами гражданской обороны в соответствии с Федеральным законом от 12.02.2008 № 28-ФЗ «О гражданской обороне» являются:

- обучение населения в области гражданской обороны;
- оповещение населения об опасностях, возникающих при ведении военных действий или вследствие этих действий, а также при возникновении чрезвычайных ситуаций природного и техногенного характера;

Взам. инв. №	Подп. и дата	Инв. № подл.							
			(14)	(15)	(16)	(17)		08.2023	
			Изм.	Кол.уч.	Лист	№ док.	Подп.	Дата	Лист
								Положение о размещении линейного объекта	48



- эвакуация населения, материальных и культурных ценностей в безопасные районы;
- предоставление населению убежищ и средств индивидуальной защиты;
- проведение аварийно-спасательных работ в случае возникновения опасностей для населения при ведении военных действий или вследствие этих действий, а также вследствие чрезвычайных ситуаций природного и техногенного характера;
- первоочередное обеспечение населения, в том числе медицинское обслуживание, включая оказание первой медицинской помощи, срочное предоставление жилья и принятие других необходимых мер;
- борьба с пожарами;
- санитарная обработка населения, обеззараживание зданий и сооружений, специальная обработка техники и территорий;
- восстановление и поддержание порядка в районах, пострадавших при ведении военных действий или вследствие этих действий, а также вследствие чрезвычайных ситуаций природного и техногенного характера;

Противопожарные расстояния принимаются в соответствии с требованиями Федерального закона от 22.07.2008 №123-ФЗ «Технический регламент о требованиях пожарной безопасности».

В соответствии СНиП 2.01.51-90. «Инженерно-технические мероприятия гражданской обороны» при прохождении автомобильной дороги по территории населённых пунктов необходимо предусмотреть следующие мероприятия:

1. Ширина незаваливаемой части автомобильной дороги в пределах максимально допустимых границ зон возможного распространения завалов жилой и общественной застройки, промышленных, коммунально-складских зданий следует принимать не менее 7 м.
2. Расстояния между зданиями, расположенными по обеим сторонам автомобильной дороги, принимаются равными сумме их зон возможных завалов и ширины незаваливаемой части дорог.
3. Система зеленых насаждений и незастраиваемых территорий должна вместе с сетью автомобильных дорог обеспечивать свободный выход населения из разрушенных частей города (в случае его поражения) в парки и леса загородной зоны.

Изм. № подл.	Изм.	Кол.уч.	Лист	№ док.	Подп.	Дата	08.2023	Лист
Положение о размещении линейного объекта							49	

4. Автомобильные дороги должны прокладываться с учетом обеспечения возможности выхода по ним транспорта из жилых и промышленных районов на загородные дороги не менее чем по двум направлениям. Указанные магистрали должны иметь пересечения с другими магистральными автомобильными и железными дорогами в разных уровнях.

5. Обеспечивать надежное сообщение между отдельными жилыми и промышленными районами, свободный проход к магистралям устойчивого функционирования, ведущим за пределы города, а также наиболее короткую и удобную связь центра города, городских жилых и промышленных районов с железнодорожными и автобусными вокзалами, грузовыми станциями, речными и морскими портами, аэропортами.

6. Предусматривать дублирование путей сообщения по территории города и прилегающему району. Пересечения улиц и автомобильных дорог в разных уровнях с железными дорогами, а также автомобильных дорог между собой должны иметь дублирующие запасные проезды в одном уровне на расстоянии не менее 50 м от путепровода.

7. Предусматривать устройство искусственных водоемов с возможностью использования их для тушения пожаров. Эти водоемы следует размещать с учетом имеющихся естественных водоемов и подъездов к ним. Общую вместимость водоемов необходимо принимать из расчета не менее 3000 м<sup>3</sup> воды на 1 кв.км территории города (объекта). На территории населённых пунктов через каждые 500 м береговой полосы рек и водоемов следует предусматривать устройство пожарных подъездов, обеспечивающих забор воды в любое время года не менее чем тремя автомобилями одновременно.

В соответствии п. 3.26. СНиП 2.01.51-90. «Инженерно-технические мероприятия гражданской обороны» (далее - СНиП 2.01.51-90), магистральные улицы должны прокладываться с учетом обеспечения возможности выхода по ним транспорта из жилых и промышленных районов на загородные дороги не менее чем по двум направлениям. Указанные магистрали должны иметь пересечения с другими магистральными автомобильными и железными дорогами в разных уровнях.

При соответствующих обоснованиях допускается создание систем многоуровневых остановочно-пересадочных узлов, включающих остановки

Взам. инв. №	Подп. и дата	Инв. № подл.					Лист
			(14)	(15)	(16)	(17)	
Изм.	Кол.уч.	Лист	№ док.	Подп.	Дата	Положение о размещении линейного объекта	50

общественного транспорта, станции метрополитена (скоростного трамвая), транспортные пересечения, подземные пешеходные переходы.

Противопожарная защита имеет своей целью изыскание наиболее эффективных, экономически целесообразных и технически обоснованных способов и средств предупреждения пожаров и их ликвидации с минимальным ущербом при наиболее рациональном использовании сил и технических средств тушения.

Пожарная безопасность линейного объекта - это состояние объекта, при котором исключается возможность пожара, а в случае его возникновения используются необходимые меры по устранению негативного влияния опасных факторов пожара на людей, сооружения и материальных ценностей.

Требуемый уровень обеспечения пожарной безопасности людей достигается с помощью системы пожарной безопасности, направленной на предотвращение воздействия на людей опасных факторов пожара, в том числе их вторичных проявлений, выполнением требований нормативных документов по пожарной безопасности.

Пожарная безопасность объекта обеспечивается:


- системой предотвращения пожара;
- системой противопожарной защиты; организационно-техническими мероприятиями.

Предотвращение пожара достигается предотвращением образования в горючей среде источников зажигания, максимально возможным применением пожаробезопасных строительных материалов.

Противопожарная защита объекта (ППЗ) достигается:

- применением средств пожаротушения и соответствующих видов пожарной техники; техническими решениями;
- регламентацией огнестойкости и пожарной опасности строительных конструкций;
- проектными решениями генерального плана по обеспечению пожарной безопасности. Организационно-технические мероприятия включают в себя:
  - организацию обучения персонала правилам пожарной безопасности;

Взам. инв. №	
Подп. и дата	
Инв. № подл.	

(14)	(15)	(16)	(17)		08.2023
Изм.	Кол.уч.	Лист	№ док.	Подп.	Дата

– разработку мероприятий по действиям администрации, охраны, работающих на случай возникновения пожара и при организации эвакуации людей.

– возможность эвакуации людей из близ расположенных зданий, независимо от их возраста и физического состояния, наружу на прилегающую к зданиям территорию до наступления угрозы их жизни и здоровью вследствие воздействия опасных факторов пожара;

– возможность спасения людей из рядом расположенных зданий в случае пожара;

– возможность доступа личного состава пожарных подразделений и подачи средств пожаротушения к очагу пожара, а также проведения мероприятий по спасению людей и материальных ценностей;

– нераспространение пожара на рядом расположенные здания.

В каждой организации распорядительным документом должен быть установлен соответствующий их пожарной опасности противопожарный режим.

### **7 Ведомость пересечений границ зон планируемого размещения линейного объекта (объектов) с водными объектами**

В соответствии с письмом министерства лесного хозяйства, охраны окружающей среды и природопользования Самарской области от 10.05.2023 № МЛХ-04-01/8748 проектируемая территория, находится частично в береговой полосе, прибрежной защитной полосе и в водоохранной зоне водных объектов.

Вместе с тем в границах зоны планируемого размещения автомобильной дороги находятся поверхностные водные объекты.

На км 19,470 автомобильной дороги расположен мост длиной 27 м, под которым проходит водный объект – ручей.

В границах проектируемой территории расположены каналы. В целях пропуска водотока на автомобильной дороге проложены водопропускные трубы.

### **8 Ведомость пересечений границ зон планируемого размещения линейного объекта с землями лесного фонда**

В соответствии с письмом министерства лесного хозяйства, охраны окружающей среды и природопользования Самарской области от 15.05.2023

Взам. инв. №	
Подп. и дата	
Инв. № подл.	

						Положение о размещении линейного объекта	Лист
(14)	(15)	(16)	(17)		08.2023		52
Изм.	Кол.уч.	Лист	№ док.	Подп.	Дата		

№ МЛХ-05-02/9137 проектируемая территория автомобильной дороги находится вне границ лесного фонда.

**9 Ведомость пересечений границ зон планируемого размещения линейного объекта с землями особо охраняемых природных территорий**

Согласно письму министерства лесного хозяйства, охраны окружающей среды и природопользования Самарской области от 15.05.2023 № МЛХ-03-03/9066 в границах проектируемой территории автомобильной дороги, особо охраняемые природные территории отсутствуют.

**10 Сведения о наличии (отсутствии) полезных ископаемых в недрах под земельным участком в зоне планируемого размещения линейного объекта**

Согласно письму министерства лесного хозяйства, охраны окружающей среды и природопользования Самарской области от 10.05.2023 № МЛХ-04-02/8751 в границах проектируемой территории автомобильной дороги участки недр местного значения, отсутствуют.

Изм. № подл.	Кол.уч.	Лист	№ док.	Подп.	Дата	Положение о размещении линейного объекта	Лист
							53
Взам. инв. №	Подп. и дата						

## ПРИЛОЖЕНИЕ 1

Перечень координат поворотных точек территории, в отношении которой осуществляется подготовка проекта планировки территории в целях определения границы полосы отвода автомобильной дороги общего пользования межмуниципального значения в Самарской области Тольятти – Хрящевка, расположенной в муниципальном районе Ставропольский Самарской области

Проектируемая территория

S = 4511612 кв. м

Номер точки	Координаты (м)	
	X	Y
1	429024,85	1320471,68
2	429028,78	1320472,39
3	429040,74	1320474,46
4	429055,05	1320472,44
5	429075,11	1320469,60
6	429080,59	1320472,84
7	429097,79	1320485,64
8	429098,11	1320486,05
9	429101,85	1320490,80
10	429103,92	1320494,15
11	429384,77	1320383,28
12	429397,32	1320403,82
13	429411,27	1320426,67
14	429536,09	1320384,54
15	429545,23	1320380,93
16	429845,64	1320277,75
17	430533,14	1319993,82
18	430565,19	1319980,57
19	430591,56	1319969,69
20	430644,87	1319947,68
21	430647,50	1319945,11
22	430806,55	1319886,12
23	430824,69	1319878,83
24	430850,33	1319868,55
25	431609,92	1319564,09
26	431757,73	1319504,76
27	431848,55	1319468,94
28	431854,78	1319466,23
29	432049,69	1319388,26
30	432444,73	1319234,55
31	432494,37	1319215,15
32	432494,53	1319215,09
33	432548,95	1319193,60
34	432549,42	1319193,41
35	432646,09	1319154,11
36	432627,86	1319107,55
37	432708,37	1319077,21

Взам. инв. №	
Подп. и дата	
Инв. № подл.	

(14)	(15)	(16)	(17)		08.2023
Изм.	Кол.уч.	Лист	№ док.	Подп.	Дата

Положение о размещении линейного объекта

Лист

54

38	433048,99	1318943,31
39	433238,55	1318868,79
40	433718,86	1318679,98
41	433737,14	1318726,51
42	433809,39	1318698,11
43	433916,30	1318656,01
44	433916,45	1318654,96
45	433920,67	1318617,17
46	433921,69	1318608,02
47	433922,57	1318599,80
48	433922,65	1318598,93
49	433923,63	1318581,88
50	434044,51	1318536,38
51	434146,08	1318495,09
52	434146,28	1318493,25
53	434171,36	1318483,40
54	434256,93	1318449,81
55	434256,61	1318452,51
56	434369,68	1318406,63
57	434369,37	1318409,08
58	434576,46	1318329,05
59	434577,47	1318321,26
60	434624,09	1318302,62
61	434713,48	1318266,84
62	434796,87	1318234,98
63	434835,75	1318220,10
64	434840,74	1318238,69
65	434855,90	1318249,48
66	434865,42	1318248,11
67	434875,60	1318246,64
68	434979,51	1318208,59
69	435100,96	1318157,12
70	435224,63	1318111,62
71	435286,51	1318086,60
72	435424,26	1318033,36
73	435556,87	1317983,57
74	435644,70	1317945,22
75	435677,04	1317929,65
76	435695,56	1317926,61
77	435685,65	1317906,58
78	435771,18	1317872,93
79	435821,88	1317852,99
80	435841,60	1317845,24
81	435885,35	1317828,13
82	435888,09	1317827,07
83	435907,09	1317819,64
84	435994,87	1317784,96

Изм. № подл.	Подп. и дата	Взам. инв. №

(14)	(15)	(16)	(17)	08.2023	
Изм.	Кол.уч.	Лист	№ док.	Подп.	Дата


Положение о размещении линейного объекта

Лист

55

85	436070,38	1317755,28
86	436138,90	1317728,01
87	436134,67	1317714,67
88	436182,41	1317696,97
89	436203,94	1317689,92
90	436207,46	1317688,95
91	436225,52	1317683,16
92	436240,71	1317678,14
93	436244,25	1317677,22
94	436264,60	1317670,27
95	436283,98	1317664,01
96	436319,98	1317652,60
97	436339,72	1317646,61
98	436353,93	1317642,26
99	436362,46	1317639,92
100	436377,74	1317634,68
101	436397,01	1317628,50
102	436399,77	1317627,62
103	436400,02	1317629,66
104	436404,47	1317628,35
105	436403,62	1317626,39
106	436415,73	1317622,47
107	436435,62	1317616,08
108	436454,14	1317610,14
109	436470,86	1317604,84
110	436473,54	1317613,08
111	436481,48	1317610,54
112	436481,21	1317609,72
113	436524,03	1317594,98
114	436523,59	1317592,87
115	436595,95	1317569,46
116	436596,33	1317570,34
117	436611,47	1317566,75
118	436612,15	1317569,02
119	436676,83	1317548,26
120	436680,39	1317541,33
121	436720,26	1317527,58
122	436789,94	1317504,96
123	436828,03	1317493,31
124	436877,30	1317477,85
125	436959,02	1317458,00
126	436961,12	1317457,49
127	436970,89	1317449,04
128	436982,64	1317445,29
129	437002,10	1317439,09
130	437044,35	1317426,41
131	437046,21	1317432,08

Взам. инв. №	
Подп. и дата	
Инв. № подл.	

(14)	(15)	(16)	(17)		08.2023
Изм.	Кол.уч.	Лист	№ док.	Подп.	Дата

Положение о размещении линейного объекта


Лист

56



132	437051,75	1317430,33
133	437066,26	1317426,62
134	437065,93	1317425,72
135	437120,57	1317405,82
136	437121,46	1317408,24
137	437133,29	1317404,50
138	437129,50	1317394,13
139	437160,32	1317382,86
140	437186,80	1317373,45
141	437191,75	1317386,17
142	437221,15	1317376,98
143	437274,75	1317358,96
144	437304,43	1317348,85
145	437310,24	1317347,24
146	437307,59	1317338,94
147	437306,48	1317335,81
148	437306,10	1317334,85
149	437302,53	1317336,19
150	437300,46	1317330,95
151	437308,27	1317328,01
152	437310,23	1317333,25
153	437319,44	1317330,93
154	437317,97	1317327,61
155	437326,15	1317324,81
156	437329,65	1317325,77
157	437333,04	1317335,82
158	437333,78	1317338,03
159	437330,60	1317339,25
160	437331,33	1317341,34
161	437359,44	1317332,40
162	437357,08	1317325,83
163	437355,05	1317326,62
164	437353,24	1317327,32
165	437352,22	1317327,71
166	437348,27	1317315,77
167	437348,04	1317315,22
168	437349,60	1317315,30
169	437393,98	1317300,47
170	437465,89	1317276,47
171	437479,16	1317271,64
172	437481,35	1317271,07
173	437492,95	1317267,12
174	437511,47	1317260,91
175	437536,09	1317250,68
176	437557,40	1317243,87
177	437586,06	1317236,29
178	437613,87	1317228,94

Взам. инв. №	
Подп. и дата	
Инв. № подл.	

(14)	(15)	(16)	(17)		08.2023
Изм.	Кол.уч.	Лист	№ док.	Подп.	Дата

Положение о размещении линейного объекта

Лист

57

179	437649,15	1317217,60
180	437681,34	1317216,21
181	437683,54	1317216,12
182	437684,33	1317219,33
183	437707,07	1317211,55
184	437730,69	1317203,45
185	437754,40	1317195,34
186	437778,33	1317185,70
187	437829,82	1317169,98
188	437837,71	1317178,26
189	437838,67	1317180,52
190	437852,15	1317176,23
191	437855,12	1317175,29
192	438029,91	1317119,56
193	438079,95	1317103,60
194	438201,24	1317064,93
195	438201,89	1317071,88
196	438202,18	1317074,88
197	438202,47	1317077,86
198	438204,88	1317102,90
199	438336,89	1317065,65
200	438338,01	1317072,80
201	438534,53	1317008,20
202	438609,56	1316973,75
203	438689,09	1316928,69
204	438978,11	1316731,76
205	438978,32	1316731,62
206	439096,07	1316650,52
207	439525,02	1316355,00
208	439796,42	1316168,06
209	439868,94	1316118,27
210	439869,02	1316118,21
211	439954,06	1316059,57
212	440608,81	1315608,57
213	442520,37	1314290,39
214	443353,58	1313715,75
215	443718,53	1313464,07
216	443734,78	1313445,43
217	443881,94	1313342,33
218	444200,66	1313119,03
219	444230,26	1313110,08
220	444259,84	1313089,47
221	444288,70	1313130,33
222	444436,35	1313027,40
223	444407,56	1312986,60
224	444436,56	1312966,44
225	444956,94	1312605,56

Изм. № подл.	Подп. и дата	Взам. инв. №
--------------	--------------	--------------

(14)	(15)	(16)	(17)	08.2023	
Изм.	Кол.уч.	Лист	№ док.	Подп.	Дата

Положение о размещении линейного объекта

Лист

58

226	444987,40	1312584,44
227	445016,75	1312624,94
228	445164,69	1312522,33
229	445135,35	1312481,84
230	445397,44	1312300,08
231	446871,67	1311279,77
232	446871,76	1311279,72
233	446920,48	1311245,85
234	447222,25	1311036,87
235	447301,13	1310982,27
236	447309,81	1310976,26
237	447405,48	1310910,12
238	447407,03	1310909,05
239	447516,65	1310833,27
240	447516,74	1310833,21
241	447517,79	1310832,48
242	447621,48	1310760,69
243	447622,16	1310760,22
244	447622,25	1310760,16
245	447726,22	1310688,06
246	447726,46	1310687,89
247	447726,77	1310687,67
248	447824,83	1310619,98
249	447951,06	1310532,55
250	448401,65	1310220,26
251	448559,11	1310110,74
252	448565,97	1310106,00
253	448566,12	1310105,90
254	448623,42	1310066,04
255	448647,59	1310049,25
256	448735,42	1309988,17
257	449271,28	1309616,45
258	450022,05	1309095,27
259	450028,99	1309090,45
260	450532,66	1308740,79
261	451095,34	1308349,54
262	451098,91	1308347,07
263	451110,12	1308339,26
264	453295,21	1306819,84
265	453347,13	1306783,75
266	453832,56	1306446,24
267	453888,64	1306407,24
268	453889,06	1306406,95
269	455954,57	1304970,72
270	456058,32	1304898,53
271	456078,57	1304884,49
272	456077,40	1304823,30

Взам. инв. №	
Подп. и дата	
Инв. № подл.	

(14)	(15)	(16)	(17)	08.2023
Изм.	Кол.уч.	Лист	№ док.	Подп.


Положение о размещении линейного объекта

Лист

59

273	456076,48	1304823,31
274	456029,47	1304824,07
275	456028,42	1304760,28
276	456028,12	1304741,28
277	456075,10	1304740,15
278	456075,82	1304740,13
279	456075,71	1304734,42
280	456074,96	1304694,71
281	456074,81	1304677,80
282	456074,79	1304676,97
283	456074,03	1304647,20
284	456024,14	1304646,05
285	456020,58	1304512,05
286	456019,81	1304460,62
287	456019,76	1304457,03
288	456019,41	1304454,59
289	456018,98	1304439,29
290	456018,45	1304424,81
291	456018,31	1304420,16
292	456014,47	1304357,42
293	456013,01	1304325,97
294	456009,74	1304254,02
295	456008,16	1304217,70
296	456006,49	1304168,33
297	456004,94	1304128,24
298	456004,11	1304108,95
299	455998,39	1304108,59
300	455990,63	1304108,11
301	455988,99	1304027,05
302	456009,18	1304024,51
303	456008,75	1304009,01
304	456007,24	1303955,76
305	455985,33	1303956,30
306	455985,10	1303949,50
307	455984,99	1303948,80
308	455984,84	1303945,50
309	455984,37	1303933,50
310	455985,69	1303932,91
311	455985,60	1303929,79
312	455985,56	1303928,25
313	455985,44	1303924,29
314	455983,93	1303890,24
315	455983,27	1303890,28
316	455981,81	1303866,34
317	455982,81	1303861,31
318	455982,22	1303822,12
319	455981,61	1303779,23

Взам. инв. №	
Подп. и дата	
Инв. № подл.	

(14)	(15)	(16)	(17)		08.2023
Изм.	Кол.уч.	Лист	№ док.	Подп.	Дата


Положение о размещении линейного объекта

Лист

60

320	455959,85	1303779,23
321	455959,85	1303799,36
322	455961,00	1303844,36
323	455961,57	1303884,53
324	455962,28	1303894,58
325	455962,32	1303899,01
326	455962,47	1303904,13
327	455961,10	1303904,21
328	455961,13	1303906,21
329	455962,53	1303906,14
330	455962,95	1303920,55
331	455964,32	1303956,82
332	455965,81	1304000,47
333	455944,49	1304000,92
334	455944,77	1304010,65
335	455945,20	1304025,91
336	455966,26	1304025,48
337	455966,43	1304031,93
338	455970,53	1304192,42
339	455970,86	1304200,25
340	455972,78	1304280,75
341	455952,48	1304281,80
342	455952,80	1304293,04
343	455957,26	1304292,91
344	455960,97	1304292,78
345	455961,09	1304296,91
346	455961,26	1304302,91
347	455962,16	1304334,45
348	455962,94	1304362,24
349	455962,97	1304363,16
350	455963,09	1304367,34
351	455958,89	1304367,47
352	455954,45	1304367,59
353	455954,76	1304383,25
354	455957,88	1304540,17
355	455958,99	1304596,64
356	455959,82	1304638,37
357	455909,82	1304639,04
358	455909,83	1304639,36
359	455909,83	1304639,52
360	455910,13	1304652,52
361	455912,83	1304770,11
362	455913,50	1304799,94
363	455780,57	1304892,25
364	455761,97	1304905,15
365	455610,78	1305010,13
366	455608,34	1305011,81

Взам. инв. №	
Подп. и дата	
Инв. № подл.	

(14)	(15)	(16)	(17)		08.2023
Изм.	Кол.уч.	Лист	№ док.	Подп.	Дата


Положение о размещении линейного объекта

Лист

61

367	455608,01	1305012,04
368	455605,92	1305013,51
369	455590,66	1305024,08
370	455166,78	1305318,41
371	454376,52	1305867,12
372	454076,74	1306075,25
373	453303,77	1306611,94
374	453293,12	1306619,30
375	453292,99	1306619,39
376	452572,85	1307121,05
377	451973,54	1307538,52
378	451706,02	1307724,89
379	450918,12	1308273,76
380	450439,09	1308606,10
381	450323,75	1308686,41
382	449555,67	1309219,30
383	449444,19	1309296,65
384	448522,99	1309935,89
385	448498,96	1309952,56
386	448491,36	1309957,84
387	448473,57	1309970,20
388	447731,55	1310485,08
389	447227,89	1310833,06
390	447199,89	1310852,42
391	447196,87	1310854,51
392	447196,68	1310854,64
393	447144,61	1310891,03
394	446870,59	1311080,85
395	446821,09	1311115,19
396	445304,52	1312164,95
397	444849,35	1312480,05
398	443802,21	1313204,94
399	443773,70	1313164,46
400	443624,68	1313265,45
401	443653,85	1313306,87
402	443485,27	1313424,33
403	443038,05	1313733,92
404	443027,53	1313741,20
405	443017,81	1313747,87
406	443017,72	1313747,93
407	442210,44	1314304,66
408	442178,04	1314327,01
409	442000,10	1314449,00
410	441970,10	1314408,15
411	441822,99	1314511,97
412	441852,67	1314552,35
413	441835,75	1314580,64

Взам. инв. №	
Подп. и дата	
Инв. № подл.	

(14)	(15)	(16)	(17)		08.2023
Изм.	Кол.уч.	Лист	№ док.	Подп.	Дата


Положение о размещении линейного объекта

Лист

62

414	441887,26	1314588,45
415	441897,45	1314590,00
416	441903,31	1314590,88
417	441907,97	1314591,59
418	441494,98	1314876,28
419	440684,21	1315435,18
420	440571,14	1315513,13
421	440573,96	1315494,16
422	440568,36	1315498,02
423	440498,80	1315545,93
424	440498,06	1315533,07
425	440503,22	1315482,18
426	440220,17	1315677,17
427	440219,68	1315684,93
428	440219,68	1315704,62
429	440222,17	1315713,06
430	440227,17	1315715,57
431	440238,12	1315712,96
432	440240,48	1315718,56
433	440223,72	1315735,43
434	440218,98	1315738,70
435	439804,36	1316024,33
436	439783,17	1316038,87
437	439783,97	1316040,07
438	439738,61	1316071,45
439	439709,09	1316031,14
440	439501,78	1316174,83
441	439462,95	1316198,67
442	439460,73	1316200,11
443	439124,79	1316431,72
444	439075,84	1316465,32
445	439075,56	1316465,51
446	439072,30	1316467,78
447	439070,21	1316469,31
448	439049,11	1316485,70
449	439031,36	1316497,52
450	438955,48	1316548,09
451	438954,85	1316548,52
452	438941,43	1316557,76
453	438918,24	1316573,77
454	438851,80	1316619,63
455	438851,47	1316619,87
456	438832,59	1316633,13
457	438760,21	1316683,90
458	438750,20	1316689,91
459	438747,53	1316691,63
460	438683,88	1316735,60


Взам. инв. №	
Подп. и дата	
Инв. № подл.	

(14)	(15)	(16)	(17)		08.2023
Изм.	Кол.уч.	Лист	№ док.	Подп.	Дата

Положение о размещении линейного объекта

461	438601,07	1316790,31
462	438533,52	1316828,39
463	438471,87	1316856,57
464	438403,96	1316878,73
465	438394,07	1316883,19
466	438335,05	1316901,80
467	438324,36	1316904,78
468	438322,29	1316905,41
469	438156,08	1316959,68
470	438123,74	1316969,35
471	438108,76	1316973,82
472	438107,00	1316984,52
473	438103,40	1317006,40
474	438100,25	1317024,40
475	438099,42	1317029,10
476	438085,94	1317033,47
477	438071,10	1317038,28
478	438063,37	1317040,79
479	437831,89	1317115,45
480	437825,28	1317117,58
481	437828,19	1317127,07
482	437815,29	1317131,22
483	437802,59	1317135,31
484	437755,85	1317150,91
485	437750,93	1317152,49
486	437749,46	1317152,91
487	437729,89	1317158,48
488	437712,49	1317164,12
489	437712,58	1317164,42
490	437693,82	1317170,39
491	437662,32	1317182,76
492	437661,92	1317181,84
493	437644,82	1317187,62
494	437625,34	1317194,76
495	437625,11	1317194,38
496	437623,07	1317191,10
497	437622,83	1317190,93
498	437622,43	1317190,84
499	437622,49	1317191,03
500	437623,74	1317194,92
501	437608,09	1317200,10
502	437606,31	1317194,37
503	437601,30	1317196,11
504	437602,88	1317201,76
505	437590,15	1317204,77
506	437533,09	1317222,49
507	437532,40	1317218,66

Взам. инв. №	
Подп. и дата	
Инв. № подл.	

(14)	(15)	(16)	(17)		08.2023
Изм.	Кол.уч.	Лист	№ док.	Подп.	Дата

Положение о размещении линейного объекта


Лист

64



508	437530,01	1317210,79
509	437512,02	1317216,58
510	437516,67	1317229,92
511	437496,46	1317236,10
512	437494,03	1317228,20
513	437489,01	1317230,14
514	437491,41	1317237,92
515	437481,95	1317240,67
516	437480,18	1317234,94
517	437474,31	1317236,64
518	437475,54	1317240,18
519	437461,99	1317244,60
520	437461,03	1317245,74
521	437417,39	1317260,65
522	437413,56	1317247,91
523	437403,51	1317251,11
524	437409,35	1317261,82
525	437337,19	1317288,74
526	437333,56	1317278,09
527	437339,37	1317275,80
528	437338,06	1317272,03
529	437306,98	1317281,72
530	437312,89	1317294,89
531	437313,47	1317296,16
532	437313,94	1317297,23
533	437298,68	1317303,14
534	437297,88	1317301,19
535	437296,19	1317297,05
536	437261,80	1317309,43
537	437247,50	1317300,61
538	437246,41	1317300,96
539	437200,35	1317315,75
540	437206,81	1317336,08
541	437196,96	1317339,18
542	437185,59	1317333,76
543	437153,40	1317345,68
544	437141,54	1317350,07
545	437138,36	1317351,24
546	437135,16	1317340,90
547	437134,82	1317341,07
548	437128,21	1317343,73
549	437133,28	1317359,25
550	437127,71	1317364,10
551	437124,81	1317364,74
552	437124,17	1317358,75
553	437066,94	1317377,94
554	437036,56	1317374,59

Взам. инв. №	
Подп. и дата	
Инв. № подл.	

(14)	(15)	(16)	(17)		08.2023
Изм.	Кол.уч.	Лист	№ док.	Подп.	Дата


Положение о размещении линейного объекта

Лист

65

555	437031,64	1317387,13
556	436975,34	1317404,32
557	436964,05	1317404,03
558	436941,33	1317414,61
559	436934,63	1317400,18
560	436922,45	1317404,03
561	436921,75	1317412,59
562	436917,14	1317413,73
563	436877,00	1317423,76
564	436876,02	1317418,59
565	436855,27	1317425,11
566	436849,36	1317426,95
567	436830,27	1317432,94
568	436832,94	1317442,39
569	436776,48	1317459,92
570	436759,37	1317465,22
571	436756,43	1317465,98
572	436755,91	1317466,14
573	436717,21	1317478,53
574	436715,64	1317478,08
575	436715,82	1317478,77
576	436708,02	1317481,53
577	436695,83	1317485,51
578	436674,13	1317492,07
579	436651,83	1317498,69
580	436630,77	1317506,21
581	436575,06	1317525,39
582	436571,57	1317526,60
583	436555,84	1317531,40
584	436534,50	1317538,06
585	436488,29	1317552,86
586	436468,86	1317558,50
587	436448,68	1317563,90
588	436430,80	1317569,02
589	436412,62	1317574,07
590	436412,51	1317573,65
591	436340,60	1317596,55
592	436338,07	1317593,62
593	436338,78	1317588,92
594	436323,05	1317593,96
595	436322,60	1317599,03
596	436239,05	1317623,47
597	436238,62	1317621,95
598	436216,11	1317629,82
599	436192,09	1317638,83
600	436170,68	1317646,95
601	436121,67	1317665,98

Взам. инв. №	
Подп. и дата	
Инв. № подл.	

(14)	(15)	(16)	(17)		08.2023
Изм.	Кол.уч.	Лист	№ док.	Подп.	Дата


Положение о размещении линейного объекта

Лист

66

602	436104,71	1317672,74
603	436044,76	1317696,60
604	436011,64	1317709,61
605	435986,19	1317722,69
606	435956,89	1317731,14
607	435953,21	1317732,61
608	435910,61	1317749,44
609	435852,28	1317772,33
610	435826,45	1317782,42
611	435806,69	1317790,16
612	435804,95	1317790,84
613	435764,20	1317806,87
614	435723,12	1317823,15
615	435723,17	1317826,58
616	435714,05	1317826,75
617	435155,41	1318046,05
618	435155,18	1318046,15
619	435155,69	1318042,78
620	435158,56	1318025,03
621	435162,74	1317998,60
622	434480,82	1318271,75
623	433964,12	1318475,23
624	433911,75	1318488,37
625	433904,75	1318526,42
626	433902,54	1318538,36
627	433540,59	1318680,60
628	432961,51	1318908,16
629	432898,63	1318932,91
630	432689,51	1319015,26
631	432604,71	1319048,67
632	432603,79	1319046,31
633	432585,57	1318999,98
634	432571,78	1319007,90
635	431761,58	1319326,95
636	431294,43	1319509,82
637	431294,29	1319509,88
638	430957,55	1319642,87
639	430834,51	1319691,14
640	430822,71	1319697,73
641	430809,04	1319703,54
642	430806,61	1319704,57
643	430791,83	1319707,72
644	430778,97	1319712,58
645	430749,59	1319723,69
646	430743,43	1319726,01
647	430734,98	1319729,21
648	430723,82	1319733,39

Взам. инв. №	
Подп. и дата	
Инв. № подл.	

(14)	(15)	(16)	(17)		08.2023
Изм.	Кол.уч.	Лист	№ док.	Подп.	Дата


Положение о размещении линейного объекта

Лист

67

649	430688,06	1319747,59
650	430667,37	1319755,80
651	430611,40	1319778,04
652	430589,12	1319786,88
653	430539,77	1319806,49
654	430534,80	1319808,46
655	430516,66	1319815,66
656	430512,56	1319817,29
657	430506,05	1319873,66
658	430484,33	1319882,30
659	430486,83	1319888,63
660	430432,87	1319907,30
661	430432,53	1319911,13
662	430321,73	1319939,96
663	430183,37	1320001,14
664	430183,48	1320007,48
665	430183,36	1320001,12
666	430182,93	1320001,32
667	430182,88	1319997,73
668	430182,85	1319995,04
669	430176,43	1319992,33
670	430171,42	1319990,72
671	430138,94	1319980,34
672	430137,06	1319982,28
673	430082,74	1320002,76
674	429990,67	1320041,49
675	429795,01	1320111,54
676	429740,91	1320130,91
677	429722,69	1320142,34
678	429694,18	1320152,46
679	429675,92	1320160,57
680	429620,46	1320185,17
681	429588,15	1320194,53
682	429470,03	1320244,24
683	429415,51	1320267,18
684	429414,84	1320265,57
685	429405,19	1320269,04
686	429400,66	1320254,46
687	429372,97	1320265,38
688	429370,86	1320260,21
689	429323,84	1320280,80
690	429310,78	1320286,52
691	429305,67	1320288,14
692	429302,25	1320289,36
693	429294,16	1320292,59
694	429282,04	1320297,43
695	429274,68	1320348,19

Взам. инв. №	
Подп. и дата	
Инв. № подл.	

(14)	(15)	(16)	(17)		08.2023
Изм.	Кол.уч.	Лист	№ док.	Подп.	Дата

Положение о размещении линейного объекта

Лист

68

696	429273,89	1320354,45
697	429264,32	1320358,33
698	429147,17	1320411,42
699	429143,53	1320413,09
1	429024,85	1320471,68

Инв. № подл.	Подп. и дата	Взам. инв. №					Лист		
			(14)	(15)	(16)	(17)		08.2023	Положение о размещении линейного объекта
			Изм.	Кол.уч.	Лист	№ док.		Подп.	

## ПРИЛОЖЕНИЕ 2


Перечень координат характерных точек зоны планируемого размещения автомобильной дороги общего пользования межмуниципального значения в Самарской области Тольятти – Хрящевка, расположенной в муниципальном районе Ставропольский Самарской области

Зона планируемого размещения

S = 2009759 кв. м

Номер точки	Координаты (м)	
	X	Y
1	429264,32	1320358,33
2	429187,77	1320393,03
3	429147,17	1320411,42
4	429143,53	1320413,09
5	429024,85	1320471,68
6	429028,78	1320472,39
7	429040,74	1320474,46
8	429055,05	1320472,44
9	429075,11	1320469,60
10	429080,59	1320472,84
11	429097,79	1320485,64
12	429098,11	1320486,05
13	429101,85	1320490,80
14	429103,92	1320494,15
15	429392,31	1320380,30
16	429518,90	1320337,57
17	429527,91	1320334,01
18	429827,96	1320230,96
19	430514,05	1319947,61
20	430546,10	1319934,36
21	430572,48	1319923,47
22	430616,86	1319905,15
23	430620,17	1319901,92
24	430788,53	1319839,48
25	430806,06	1319832,43
26	430831,73	1319822,14
27	431591,31	1319517,68
28	431767,74	1319446,86
29	431828,65	1319423,07
30	431835,54	1319420,08
31	432031,34	1319341,75
32	432426,53	1319187,98
33	432476,17	1319168,58
34	432530,59	1319147,09
35	432627,86	1319107,55
36	432708,37	1319077,21
37	433048,99	1318943,31

Взам. инв. №	
Подп. и дата	
Инв. № подл.	

(14)	(15)	(16)	(17)		08.2023
Изм.	Кол.уч.	Лист	№ док.	Подп.	Дата


Положение о размещении линейного объекта

Лист

70

38	433238,55	1318868,79
39	433791,07	1318651,59
40	433922,57	1318599,80
41	433922,65	1318598,93
42	433923,63	1318581,88
43	434044,50	1318536,35
44	434146,08	1318495,09
45	434146,28	1318493,25
46	434171,36	1318483,40
47	434256,93	1318449,81
48	434256,61	1318452,51
49	434369,68	1318406,63
50	434369,37	1318409,08
51	434576,46	1318329,05
52	434577,47	1318321,26
53	434624,09	1318302,62
54	434713,48	1318266,84
55	434796,87	1318234,98
56	434835,75	1318220,10
57	434840,74	1318238,69
58	435771,18	1317872,93
59	435821,88	1317852,99
60	435841,60	1317845,24
61	435885,35	1317828,13
62	435888,09	1317827,07
63	435907,09	1317819,64
64	435994,87	1317784,96
65	436070,38	1317755,28
66	436138,90	1317728,01
67	436134,67	1317714,67
68	436182,41	1317696,97
69	436203,94	1317689,92
70	436203,91	1317689,85
71	436207,46	1317688,95
72	436225,52	1317683,16
73	436240,71	1317678,14
74	436244,25	1317677,22
75	436264,60	1317670,27
76	436283,98	1317664,01
77	436319,98	1317652,60
78	436339,72	1317646,61
79	436353,93	1317642,26
80	436362,46	1317639,92
81	436377,74	1317634,68
82	436397,01	1317628,50
83	436399,77	1317627,62
84	436400,02	1317629,66

Взам. инв. №	
Подп. и дата	
Инв. № подл.	

(14)	(15)	(16)	(17)		08.2023
Изм.	Кол.уч.	Лист	№ док.	Подп.	Дата


Положение о размещении линейного объекта

Лист

71

85	436404,47	1317628,35
86	436403,62	1317626,39
87	436415,73	1317622,47
88	436435,62	1317616,08
89	436454,14	1317610,14
90	436470,86	1317604,84
91	436473,54	1317613,08
92	436481,48	1317610,54
93	436481,21	1317609,72
94	436524,03	1317594,98
95	436523,59	1317592,87
96	436595,95	1317569,46
97	436596,33	1317570,34
98	436611,47	1317566,75
99	436612,15	1317569,02
100	436676,83	1317548,26
101	436680,39	1317541,33
102	436720,26	1317527,58
103	436789,94	1317504,96
104	436828,03	1317493,31
105	436877,30	1317477,85
106	436959,02	1317458,00
107	436961,12	1317457,49
108	436970,89	1317449,04
109	436982,64	1317445,29
110	437002,10	1317439,09
111	437044,35	1317426,41
112	437046,21	1317432,08
113	437051,75	1317430,33
114	437066,26	1317426,62
115	437065,93	1317425,72
116	437120,57	1317405,82
117	437121,46	1317408,24
118	437133,29	1317404,50
119	437129,50	1317394,13
120	437160,32	1317382,86
121	437186,80	1317373,45
122	437191,75	1317386,17
123	437221,15	1317376,98
124	437274,75	1317358,96
125	437304,43	1317348,85
126	437310,24	1317347,24
127	437307,59	1317338,94
128	437306,48	1317335,81
129	437306,10	1317334,85
130	437302,53	1317336,19
131	437300,46	1317330,95

Взам. инв. №	
Подп. и дата	
Инв. № подл.	


(14)	(15)	(16)	(17)		08.2023
Изм.	Кол.уч.	Лист	№ док.	Подп.	Дата

Положение о размещении линейного объекта



132	437308,27	1317328,01
133	437310,23	1317333,25
134	437319,44	1317330,93
135	437317,97	1317327,61
136	437326,15	1317324,81
137	437329,65	1317325,77
138	437333,04	1317335,82
139	437333,78	1317338,03
140	437330,60	1317339,25
141	437331,33	1317341,34
142	437359,44	1317332,40
143	437357,08	1317325,83
144	437355,05	1317326,62
145	437353,24	1317327,32
146	437352,22	1317327,71
147	437348,27	1317315,77
148	437348,04	1317315,22
149	437349,60	1317315,30
150	437393,98	1317300,47
151	437465,89	1317276,47
152	437479,16	1317271,64
153	437481,35	1317271,07
154	437492,95	1317267,12
155	437511,47	1317260,91
156	437536,09	1317250,68
157	437557,40	1317243,87
158	437586,06	1317236,29
159	437613,87	1317228,94
160	437649,15	1317217,60
161	437681,34	1317216,21
162	437683,54	1317216,12
163	437684,33	1317219,33
164	437707,07	1317211,55
165	437730,69	1317203,45
166	437754,40	1317195,34
167	437778,33	1317185,70
168	437829,82	1317169,98
169	437837,71	1317178,26
170	437838,67	1317180,52
171	437852,15	1317176,23
172	437855,12	1317175,29
173	438029,91	1317119,56
174	438079,95	1317103,60
175	438201,24	1317064,93
176	438513,77	1316962,71
177	438585,00	1316930,20
178	438660,94	1316887,37


Взам. инв. №	
Подп. и дата	
Инв. № подл.	

(14)	(15)	(16)	(17)		08.2023
Изм.	Кол.уч.	Лист	№ док.	Подп.	Дата

Положение о размещении линейного объекта

179	438949,96	1316690,44
180	439067,71	1316609,34
181	439496,66	1316313,82
182	439768,09	1316126,86
183	439840,64	1316077,05
184	439925,69	1316018,40
185	440580,45	1315567,39
186	442491,98	1314249,23
187	443325,19	1313674,59
188	443690,14	1313422,91
189	443688,29	1313416,95
190	443853,25	1313301,38
191	444196,21	1313061,10
192	444201,69	1313069,04
193	444272,04	1313020,07
194	444300,87	1313060,89
195	444366,50	1313015,14
196	444337,71	1312974,35
197	444408,03	1312925,38
198	444928,45	1312564,47
199	444999,15	1312515,44
200	445028,50	1312555,94
201	445094,25	1312510,34
202	445064,90	1312469,84
203	445368,97	1312258,98
204	446843,22	1311238,66
205	446891,98	1311204,77
206	447193,79	1310995,76
207	447272,67	1310941,16
208	447281,36	1310935,14
209	447377,02	1310869,01
210	447378,58	1310867,93
211	447488,22	1310792,14
212	447489,30	1310791,39
213	447593,05	1310719,56
214	447593,76	1310719,07
215	447697,73	1310646,97
216	447698,20	1310646,64
217	447796,42	1310578,83
218	447922,58	1310491,45
219	448373,10	1310179,21
220	448530,63	1310069,64
221	448537,57	1310064,85
222	448594,88	1310024,99
223	448619,06	1310008,19
224	448706,90	1309947,10
225	449242,77	1309575,38

Взам. инв. №	
Подп. и дата	
Инв. № подл.	

(14)	(15)	(16)	(17)		08.2023
Изм.	Кол.уч.	Лист	№ док.	Подп.	Дата


Положение о размещении линейного объекта

Лист

74

226	449993,54	1309054,20
227	450000,46	1309049,39
228	450504,12	1308699,74
229	451066,81	1308308,48
230	451070,34	1308306,03
231	451081,56	1308298,22
232	453285,13	1306765,95
233	453290,31	1306770,08
234	453302,19	1306761,84
235	453299,92	1306755,68
236	453823,58	1306391,59
237	453828,71	1306396,39
238	453843,77	1306385,19
239	453840,17	1306380,05
240	453860,52	1306365,90
241	455926,03	1304929,67
242	455925,44	1304928,83
243	455919,05	1304919,58
244	455967,04	1304886,33
245	455971,05	1304883,56
246	455971,72	1304884,53
247	455977,98	1304893,55
248	455987,88	1304886,67
249	455990,41	1304895,35
250	456008,84	1304891,36
251	456008,76	1304872,15
252	456020,90	1304863,71
253	456028,07	1304858,72
254	456025,72	1304735,37
255	456023,87	1304735,42
256	456022,88	1304735,44
257	456021,90	1304695,39
258	456022,78	1304695,32
259	456024,96	1304695,15
260	456024,81	1304678,24
261	456020,58	1304512,05
262	456019,81	1304460,62
263	456019,76	1304457,03
264	456019,41	1304454,59
265	456018,98	1304439,29
266	456018,45	1304424,81
267	456018,31	1304420,16
268	456014,47	1304357,42
269	456013,01	1304325,97
270	456009,74	1304254,02
271	456008,16	1304217,70
272	456006,49	1304168,33

Взам. инв. №	
Подп. и дата	
Инв. № подл.	

(14)	(15)	(16)	(17)		08.2023
Изм.	Кол.уч.	Лист	№ док.	Подп.	Дата


Положение о размещении линейного объекта

Лист

75

273	456004,94	1304128,24
274	456004,11	1304108,95
275	455998,39	1304108,59
276	455990,63	1304108,11
277	455988,99	1304027,05
278	456009,18	1304024,51
279	456008,75	1304009,01
280	456007,24	1303955,76
281	455985,33	1303956,30
282	455985,10	1303949,50
283	455984,99	1303948,80
284	455984,84	1303945,50
285	455984,37	1303933,50
286	455985,69	1303932,91
287	455985,60	1303929,79
288	455985,56	1303928,25
289	455985,44	1303924,29
290	455983,93	1303890,24
291	455983,27	1303890,28
292	455981,81	1303866,34
293	455982,81	1303861,31
294	455982,22	1303822,12
295	455981,61	1303779,23
296	455959,85	1303779,23
297	455959,85	1303799,36
298	455961,00	1303844,36
299	455961,57	1303884,53
300	455962,28	1303894,58
301	455962,32	1303899,01
302	455962,47	1303904,13
303	455961,10	1303904,21
304	455961,13	1303906,21
305	455962,53	1303906,14
306	455962,95	1303920,55
307	455964,32	1303956,82
308	455965,81	1304000,47
309	455944,49	1304000,92
310	455944,77	1304010,65
311	455945,20	1304025,91
312	455966,26	1304025,48
313	455966,43	1304031,93
314	455970,53	1304192,42
315	455970,86	1304200,25
316	455972,78	1304280,75
317	455952,48	1304281,80
318	455952,80	1304293,04
319	455957,26	1304292,91


Взам. инв. №	
Подп. и дата	
Инв. № подл.	

(14)	(15)	(16)	(17)		08.2023
Изм.	Кол.уч.	Лист	№ док.	Подп.	Дата

Положение о размещении линейного объекта

320	455960,97	1304292,78
321	455961,09	1304296,91
322	455961,26	1304302,91
323	455962,16	1304334,45
324	455962,94	1304362,24
325	455962,97	1304363,16
326	455963,09	1304367,34
327	455958,89	1304367,47
328	455954,45	1304367,59
329	455954,76	1304383,25
330	455957,88	1304540,17
331	455958,99	1304596,64
332	455959,82	1304638,37
333	455960,12	1304651,37
334	455962,82	1304768,98
335	455963,53	1304800,93
336	455964,06	1304825,70
337	455809,08	1304933,32
338	455790,49	1304946,22
339	455639,23	1305051,25
340	455636,72	1305052,98
341	455634,51	1305054,53
342	455619,14	1305065,18
343	454405,04	1305908,19
344	454105,26	1306116,32
345	453332,25	1306653,03
346	453321,57	1306660,42
347	452601,43	1307162,08
348	452002,12	1307579,55
349	451734,60	1307765,92
350	450946,66	1308314,81
351	450467,59	1308647,18
352	450352,29	1308727,47
353	449584,17	1309260,38
354	449472,69	1309337,73
355	448551,49	1309976,97
356	448527,46	1309993,64
357	448519,89	1309998,90
358	448502,08	1310011,27
359	447760,01	1310526,19
360	447256,32	1310874,19
361	447228,34	1310893,53
362	447225,32	1310895,62
363	447173,17	1310932,07
364	446899,06	1311121,95
365	446849,57	1311156,29
366	445332,98	1312206,06

Взам. инв. №	
Подп. и дата	
Инв. № подл.	

(14)	(15)	(16)	(17)		08.2023
Изм.	Кол.уч.	Лист	№ док.	Подп.	Дата

Положение о размещении линейного объекта

Лист

77

367	444877,81	1312521,16
368	443789,89	1313274,28
369	443788,27	1313271,97
370	443785,96	1313268,70
371	443761,10	1313233,40
372	443694,87	1313278,28
373	443720,57	1313314,79
374	443722,87	1313318,05
375	443724,11	1313319,80
376	443513,73	1313465,44
377	443066,50	1313775,04
378	443055,90	1313782,37
379	443046,11	1313789,09
380	442238,83	1314345,83
381	442206,45	1314368,15
382	442206,42	1314368,17
383	441988,99	1314518,34
384	441958,84	1314477,29
385	441893,46	1314523,43
386	441923,09	1314563,75
387	441887,26	1314588,45
388	441897,45	1314590,00
389	441903,31	1314590,88
390	441907,97	1314591,59
391	441494,98	1314876,28
392	440684,21	1315435,18
393	440571,14	1315513,13
394	440573,96	1315494,16
395	440568,36	1315498,02
396	439804,36	1316024,33
397	439783,17	1316038,87
398	439783,97	1316040,07
399	439529,12	1316216,72
400	439489,11	1316241,28
401	439153,13	1316472,91
402	439104,13	1316506,54
403	439100,87	1316508,81
404	439078,34	1316526,30
405	439059,09	1316539,13
406	438983,21	1316589,70
407	438969,79	1316598,94
408	438946,64	1316614,92
409	438880,21	1316660,78
410	438861,32	1316674,05
411	438787,47	1316725,85
412	438775,95	1316732,77
413	438711,87	1316777,03

Изм. № подл.	Подп. и дата	Взам. инв. №

(14)	(15)	(16)	(17)	08.2023
Изм.	Кол.уч.	Лист	№ док.	Подп.

Положение о размещении линейного объекта

Лист

78

414	438627,16	1316833,00
415	438556,23	1316872,99
416	438490,07	1316903,22
417	438419,47	1316926,26
418	438414,52	1316929,17
419	438349,30	1316949,73
420	438337,81	1316952,94
421	438171,01	1317007,40
422	438138,06	1317017,26
423	438111,07	1317025,32
424	438099,42	1317029,10
425	438085,94	1317033,47
426	438071,10	1317038,28
427	438063,37	1317040,79
428	437831,89	1317115,45
429	437825,28	1317117,58
430	437828,19	1317127,07
431	437815,29	1317131,22
432	437802,59	1317135,31
433	437755,85	1317150,91
434	437750,93	1317152,49
435	437749,46	1317152,91
436	437729,89	1317158,48
437	437712,49	1317164,12
438	437712,58	1317164,42
439	437693,82	1317170,39
440	437662,32	1317182,76
441	437661,92	1317181,84
442	437644,82	1317187,62
443	437625,34	1317194,76
444	437625,11	1317194,38
445	437623,07	1317191,10
446	437622,83	1317190,93
447	437622,43	1317190,84
448	437622,49	1317191,03
449	437623,74	1317194,92
450	437608,09	1317200,10
451	437606,31	1317194,37
452	437601,30	1317196,11
453	437602,88	1317201,76
454	437590,15	1317204,77
455	437533,09	1317222,49
456	437532,40	1317218,66
457	437530,01	1317210,79
458	437512,02	1317216,58
459	437516,67	1317229,92
460	437496,46	1317236,10

Изм. № подл.	Подп. и дата	Взам. инв. №
--------------	--------------	--------------

(14)	(15)	(16)	(17)	08.2023	
Изм.	Кол.уч.	Лист	№ док.	Подп.	Дата


Положение о размещении линейного объекта

Лист

79

461	437494,03	1317228,20
462	437489,01	1317230,14
463	437491,41	1317237,92
464	437481,95	1317240,67
465	437480,18	1317234,94
466	437474,31	1317236,64
467	437475,54	1317240,18
468	437461,99	1317244,60
469	437461,03	1317245,74
470	437417,39	1317260,65
471	437413,56	1317247,91
472	437403,51	1317251,11
473	437409,35	1317261,82
474	437337,19	1317288,74
475	437333,56	1317278,09
476	437339,37	1317275,80
477	437338,06	1317272,03
478	437306,98	1317281,72
479	437312,89	1317294,89
480	437313,47	1317296,16
481	437313,94	1317297,23
482	437298,68	1317303,14
483	437297,88	1317301,19
484	437296,19	1317297,05
485	437261,80	1317309,43
486	437247,50	1317300,61
487	437200,35	1317315,75
488	437206,81	1317336,08
489	437196,96	1317339,18
490	437185,59	1317333,76
491	437153,40	1317345,68
492	437141,54	1317350,07
493	437138,36	1317351,24
494	437135,16	1317340,90
495	437134,82	1317341,07
496	437128,21	1317343,73
497	437133,28	1317359,25
498	437127,71	1317364,10
499	437124,81	1317364,74
500	437124,17	1317358,75
501	437066,94	1317377,94
502	437036,56	1317374,59
503	437031,64	1317387,13
504	436975,34	1317404,32
505	436964,05	1317404,03
506	436941,33	1317414,61
507	436934,63	1317400,18

Взам. инв. №	
Подп. и дата	
Инв. № подл.	

(14)	(15)	(16)	(17)		08.2023
Изм.	Кол.уч.	Лист	№ док.	Подп.	Дата

Положение о размещении линейного объекта


Лист

80



508	436922,45	1317404,03
509	436921,75	1317412,59
510	436917,14	1317413,73
511	436877,00	1317423,76
512	436876,02	1317418,59
513	436855,27	1317425,11
514	436849,36	1317426,95
515	436830,27	1317432,94
516	436832,94	1317442,39
517	436776,48	1317459,92
518	436759,37	1317465,22
519	436756,43	1317465,98
520	436755,91	1317466,14
521	436717,21	1317478,53
522	436715,64	1317478,08
523	436715,82	1317478,77
524	436708,02	1317481,53
525	436707,94	1317481,56
526	436695,83	1317485,51
527	436674,13	1317492,07
528	436651,83	1317498,69
529	436630,77	1317506,21
530	436571,57	1317526,60
531	436555,84	1317531,40
532	436534,50	1317538,06
533	436488,29	1317552,86
534	436468,86	1317558,50
535	436448,68	1317563,90
536	436430,80	1317569,02
537	436412,62	1317574,07
538	436412,51	1317573,65
539	436340,60	1317596,55
540	436338,07	1317593,62
541	436338,78	1317588,92
542	436323,05	1317593,96
543	436322,60	1317599,03
544	436239,05	1317623,47
545	436238,62	1317621,95
546	436216,11	1317629,82
547	436192,09	1317638,83
548	436170,68	1317646,95
549	436121,67	1317665,98
550	436104,71	1317672,74
551	436044,76	1317696,60
552	436011,64	1317709,61
553	435986,19	1317722,69
554	435956,89	1317731,14

Взам. инв. №	
Подп. и дата	
Инв. № подл.	

(14)	(15)	(16)	(17)		08.2023
Изм.	Кол.уч.	Лист	№ док.	Подп.	Дата


Положение о размещении линейного объекта

Лист

81

555	435953,21	1317732,61
556	435910,61	1317749,44
557	435852,28	1317772,33
558	435826,45	1317782,42
559	435806,69	1317790,16
560	435804,95	1317790,84
561	435764,20	1317806,87
562	435723,12	1317823,15
563	435723,17	1317826,58
564	435714,05	1317826,75
565	435155,41	1318046,05
566	435155,18	1318046,15
567	433540,59	1318680,60
568	432898,63	1318932,91
569	432689,51	1319015,26
570	432604,71	1319048,67
571	431779,85	1319373,49
572	431312,66	1319556,38
573	430975,86	1319689,40
574	430852,77	1319737,69
575	430853,24	1319739,09
576	430828,59	1319749,56
577	430808,34	1319758,17
578	430809,51	1319754,49
579	430796,65	1319759,35
580	430767,26	1319770,46
581	430761,09	1319772,79
582	430752,57	1319776,01
583	430742,27	1319779,86
584	430706,51	1319794,06
585	430685,83	1319802,27
586	430629,85	1319824,51
587	430607,58	1319833,35
588	430558,24	1319852,95
589	430553,26	1319854,93
590	430535,10	1319862,14
591	430522,11	1319867,29
592	430484,33	1319882,30
593	430486,83	1319888,63
594	430432,87	1319907,30
595	430432,53	1319911,13
596	430321,73	1319939,96
597	430183,37	1320001,14
598	430183,48	1320007,48
599	430179,28	1320014,25
600	430174,77	1320021,51
601	430102,13	1320048,85


Взам. инв. №	
Подп. и дата	
Инв. № подл.	

(14)	(15)	(16)	(17)		08.2023
Изм.	Кол.уч.	Лист	№ док.	Подп.	Дата

Положение о размещении линейного объекта

602	430008,80	1320088,11
603	429811,86	1320158,61
604	429757,76	1320177,98
605	429758,57	1320182,79
606	429755,14	1320183,98
607	429749,38	1320185,99
608	429747,24	1320186,73
609	429743,44	1320188,06
610	429714,47	1320198,16
611	429696,20	1320206,27
612	429637,35	1320232,38
613	429607,55	1320240,61
614	429489,42	1320290,33
615	429388,60	1320332,75
616	429386,93	1320328,73
617	429372,96	1320333,75
618	429368,91	1320320,73
619	429345,30	1320330,04
620	429343,90	1320326,60
621	429328,42	1320333,38
622	429320,79	1320335,80
623	429312,70	1320339,03
624	429277,64	1320353,02
1	429264,32	1320358,33

Изм. № подл.	Подп. и дата	Взам. инв. №

(14)	(15)	(16)	(17)		08.2023
Изм.	Кол.уч.	Лист	№ док.	Подп.	Дата

Положение о размещении линейного объекта

Лист


83

### ПРИЛОЖЕНИЕ 3

Перечень координат характерных точек устанавливаемых красных линий автомобильной дороги общего пользования межмуниципального значения в Самарской области Тольятти – Хрящевка, расположенной в муниципальном районе Ставропольский Самарской области

Устанавливаемые красные линии		
Номер точки	Координаты (м)	
	X	Y
1	429024,85	1320471,68
2	429143,53	1320413,09
3	429147,17	1320411,42
5	429246,64	1320366,01
6	429264,32	1320358,33
7	429277,64	1320353,02
8	429312,70	1320339,03
9	429320,79	1320335,80
10	429328,42	1320333,38
11	429343,90	1320326,60
12	429345,30	1320330,04
13	429368,91	1320320,73
14	429609,92	1320232,25
15	429613,67	1320230,88
16	429757,76	1320177,98
17	429763,11	1320176,06
18	429768,90	1320173,99
19	429811,86	1320158,61
20	429903,06	1320125,96
21	429908,93	1320123,86
22	430008,80	1320088,11
23	430102,13	1320048,85
24	430174,77	1320021,51
25	430179,28	1320014,25
26	430183,48	1320007,48
27	430183,37	1320001,14
28	430321,73	1319939,96
29	430432,53	1319911,13
30	430432,87	1319907,30
31	430486,83	1319888,63
32	430484,33	1319882,30
33	430522,11	1319867,29
34	430535,10	1319862,14

Взам. инв. №	
Подп. и дата	
Инв. № подл.	

(14)	(15)	(16)	(17)		08.2023
Изм.	Кол.уч.	Лист	№ док.	Подп.	Дата


Положение о размещении линейного объекта

Лист

84

35	430553,26	1319854,93
36	430558,24	1319852,95
37	430607,58	1319833,35
38	430629,85	1319824,51
39	430685,83	1319802,27
40	430706,51	1319794,06
41	430742,27	1319779,86
42	430752,57	1319776,01
43	430761,09	1319772,79
44	430767,26	1319770,46
45	430809,51	1319754,49
46	430808,34	1319758,17
47	430828,59	1319749,56
48	430853,24	1319739,09
49	430852,77	1319737,69
50	430975,86	1319689,40
51	431312,66	1319556,38
52	431779,85	1319373,49
53	431817,55	1319358,65
54	431826,71	1319355,04
55	432604,71	1319048,67
56	432603,79	1319046,31
57	433432,28	1318706,82
58	433460,72	1318707,70
59	433540,59	1318680,60
60	433813,90	1318573,20
61	433840,39	1318562,79
62	433935,91	1318525,26
63	433956,39	1318517,21
64	435155,18	1318046,15
65	435155,41	1318046,05
66	435674,33	1317842,34
67	435686,34	1317837,63
68	435714,05	1317826,75
69	435723,17	1317826,58
70	435723,12	1317823,15
71	435764,20	1317806,87
72	435804,95	1317790,84
73	435806,69	1317790,16
74	435826,45	1317782,42
75	435852,28	1317772,33
76	435910,61	1317749,44

Взам. инв. №	
Подп. и дата	
Инв. № подл.	

(14)	(15)	(16)	(17)		08.2023
Изм.	Кол.уч.	Лист	№ док.	Подп.	Дата

Положение о размещении линейного объекта

77	435953,21	1317732,61
78	435956,89	1317731,14
79	435986,19	1317722,69
80	436011,64	1317709,61
81	436044,76	1317696,60
82	436104,71	1317672,74
83	436121,67	1317665,98
84	436170,68	1317646,95
85	436192,09	1317638,83
86	436238,62	1317621,95
87	436239,05	1317623,47
88	436322,60	1317599,03
89	436323,05	1317593,96
90	436338,78	1317588,92
91	436338,07	1317593,62
92	436340,60	1317596,55
93	436412,51	1317573,65
94	436412,62	1317574,07
95	436430,80	1317569,02
96	436448,68	1317563,90
97	436468,86	1317558,50
98	436488,29	1317552,86
99	436534,50	1317538,06
100	436555,84	1317531,40
101	436571,57	1317526,60
102	436630,77	1317506,21
103	436651,83	1317498,69
104	436674,13	1317492,07
105	436695,83	1317485,51
106	436707,94	1317481,56
107	436708,02	1317481,53
108	436715,82	1317478,77
109	436715,64	1317478,08
110	436717,21	1317478,53
111	436755,91	1317466,14
112	436756,43	1317465,98
113	436759,37	1317465,22
114	436776,48	1317459,92
115	436832,94	1317442,39
116	436830,27	1317432,94
117	436849,36	1317426,95
118	436855,27	1317425,11
119	436876,02	1317418,59


Взам. инв. №	
Подп. и дата	
Инв. № подл.	

(14)	(15)	(16)	(17)	08.2023
Изм.	Кол.уч.	Лист	№ док.	Подп.

Положение о размещении линейного объекта

120	436877,00	1317423,76
121	436917,14	1317413,73
122	436921,75	1317412,59
123	436922,45	1317404,03
124	436934,63	1317400,18
125	436941,33	1317414,61
126	436964,05	1317404,03
127	436975,34	1317404,32
128	437031,64	1317387,13
129	437036,56	1317374,59
130	437066,94	1317377,94
131	437124,17	1317358,75
132	437124,81	1317364,74
133	437127,71	1317364,10
134	437133,28	1317359,25
135	437128,21	1317343,73
136	437135,16	1317340,90
137	437138,36	1317351,24
138	437141,54	1317350,07
139	437153,40	1317345,68
140	437185,59	1317333,76
141	437196,96	1317339,18
142	437206,81	1317336,08
143	437200,35	1317315,75
144	437247,50	1317300,61
145	437261,80	1317309,43
146	437296,19	1317297,05
147	437297,88	1317301,19
148	437298,68	1317303,14
149	437313,94	1317297,23
150	437313,47	1317296,16
151	437312,89	1317294,89
152	437306,98	1317281,72
153	437338,06	1317272,03
154	437339,37	1317275,80
155	437333,56	1317278,09
156	437337,19	1317288,74
157	437409,35	1317261,82
158	437403,51	1317251,11
159	437413,56	1317247,91
160	437417,39	1317260,65
161	437461,03	1317245,74
162	437461,99	1317244,60


Взам. инв. №	
Подп. и дата	
Инв. № подл.	

(14)	(15)	(16)	(17)		08.2023
Изм.	Кол.уч.	Лист	№ док.	Подп.	Дата

Положение о размещении линейного объекта

163	437475,54	1317240,18
164	437474,31	1317236,64
165	437480,18	1317234,94
166	437481,95	1317240,67
167	437491,41	1317237,92
168	437489,01	1317230,14
169	437494,03	1317228,20
170	437496,46	1317236,10
171	437516,67	1317229,92
172	437512,02	1317216,58
173	437530,01	1317210,79
174	437532,40	1317218,66
175	437533,09	1317222,49
176	437590,15	1317204,77
177	437602,88	1317201,76
178	437601,30	1317196,11
179	437606,31	1317194,37
180	437608,09	1317200,10
181	437623,74	1317194,92
182	437622,49	1317191,03
183	437622,43	1317190,84
184	437622,83	1317190,93
185	437623,07	1317191,10
186	437625,11	1317194,38
187	437625,34	1317194,76
188	437644,82	1317187,62
189	437661,92	1317181,84
190	437662,32	1317182,76
191	437693,82	1317170,39
192	437712,58	1317164,42
193	437712,49	1317164,12
194	437729,89	1317158,48
195	437749,46	1317152,91
196	437750,93	1317152,49
197	437755,85	1317150,91
198	437802,59	1317135,31
199	437815,29	1317131,22
200	437828,19	1317127,07
201	437825,28	1317117,58
202	437831,89	1317115,45
203	437896,25	1317094,69
204	437911,50	1317089,77
205	438063,37	1317040,79
206	438071,10	1317038,28
207	438085,94	1317033,47

Взам. инв. №	
Подп. и дата	
Инв. № подл.	

(14)	(15)	(16)	(17)		08.2023
Изм.	Кол.уч.	Лист	№ док.	Подп.	Дата

Положение о размещении линейного объекта



208	438099,42	1317029,10
209	438111,07	1317025,32
210	438138,06	1317017,26
211	438171,01	1317007,40
212	438337,81	1316952,94
213	438349,30	1316949,73
214	438414,52	1316929,17
215	438419,47	1316926,26
216	438490,07	1316903,22
217	438556,23	1316872,99
218	438627,16	1316833,00
219	438711,87	1316777,03
220	438775,95	1316732,77
221	438787,47	1316725,85
222	438861,32	1316674,05
223	438880,21	1316660,78
224	438946,64	1316614,92
225	438969,79	1316598,94
226	438983,21	1316589,70
227	439059,09	1316539,13
228	439078,34	1316526,30
229	439100,87	1316508,81
230	439104,13	1316506,54
231	439153,13	1316472,91
232	439442,01	1316273,75
233	439458,57	1316262,33
234	439489,11	1316241,28
235	439529,12	1316216,72
236	439783,97	1316040,07
237	439783,17	1316038,87
238	439797,80	1316028,83
239	439804,36	1316024,33
240	440149,97	1315786,24
241	440164,65	1315776,13
242	440284,15	1315693,81
243	440297,97	1315684,29
244	440568,36	1315498,02
245	440573,96	1315494,16
246	440571,14	1315513,13
247	440588,08	1315501,45
248	440607,54	1315488,03
249	440684,21	1315435,18

Изм. № подл.	Подп. и дата	Взам. инв. №
--------------	--------------	--------------

(14)	(15)	(16)	(17)	08.2023
Изм.	Кол.уч.	Лист	№ док.	Подп.

Положение о размещении линейного объекта

Лист

89

250	441034,28	1315193,86
251	441055,04	1315179,55
252	441494,98	1314876,28
253	441907,97	1314591,59
254	441903,31	1314590,88
255	441897,45	1314590,00
256	441887,26	1314588,45
257	441923,09	1314563,75
258	441893,46	1314523,43
259	441958,84	1314477,29
260	441988,99	1314518,34
261	442159,89	1314400,30
262	442175,16	1314389,76
263	442206,42	1314368,17
264	442206,45	1314368,15
265	442238,83	1314345,82
266	443046,11	1313789,09
267	443055,90	1313782,37
268	443066,50	1313775,04
269	443513,73	1313465,44
270	443635,27	1313381,30
271	443653,21	1313368,88
272	443724,11	1313319,80
273	443722,87	1313318,05
274	443720,57	1313314,79
275	443694,87	1313278,28
276	443761,10	1313233,40
277	443785,96	1313268,70
278	443788,27	1313271,97
279	443789,89	1313274,28
280	444877,81	1312521,16
281	444941,43	1312477,12
282	444947,82	1312472,70
283	445332,98	1312206,06
284	446849,57	1311156,29
285	446899,06	1311121,95
286	447173,17	1310932,07
287	447187,93	1310921,75
288	447206,73	1310908,61
289	447225,32	1310895,62
290	447228,34	1310893,53
291	447256,32	1310874,19

Изм. № подл.	Подп. и дата	Взам. инв. №
--------------	--------------	--------------

(14)	(15)	(16)	(17)	08.2023
Изм.	Кол.уч.	Лист	№ док.	Подп.

Положение о размещении линейного объекта

Лист

90

292	447760,01	1310526,19
293	448502,08	1310011,27
294	448519,89	1309998,90
295	448527,46	1309993,64
296	448551,49	1309976,97
297	449195,85	1309529,83
298	449208,02	1309521,39
299	449472,69	1309337,73
300	449584,17	1309260,38
301	450225,23	1308815,62
302	450230,37	1308812,05
303	450352,29	1308727,47
304	450467,59	1308647,18
305	450946,66	1308314,81
306	450981,70	1308290,40
307	450986,62	1308286,97
308	451734,60	1307765,92
309	452002,12	1307579,55
310	452486,45	1307242,17
311	452502,88	1307230,73
312	452575,11	1307180,42
313	452584,64	1307173,78
314	452601,43	1307162,08
315	453321,57	1306660,42
316	453332,25	1306653,03
317	453785,48	1306338,34
318	453797,21	1306330,20
319	453940,69	1306230,58
320	453947,45	1306225,89
321	454105,26	1306116,32
322	454252,55	1306014,06
323	454262,28	1306007,30
324	454405,04	1305908,19
325	454880,17	1305578,29
326	454885,10	1305574,87
327	455619,14	1305065,18
328	455634,51	1305054,53
329	455636,72	1305052,98

Изм. № подл.	Подп. и дата	Взам. инв. №

(14)	(15)	(16)	(17)		08.2023
Изм.	Кол.уч.	Лист	№ док.	Подп.	Дата


Положение о размещении линейного объекта

Лист

91

330	455639,23	1305051,25
331	455790,49	1304946,22
332	455809,08	1304933,32
333	455964,06	1304825,70
334	455963,53	1304800,93
335	455962,82	1304768,98
336	455960,12	1304651,37
337	455959,82	1304638,37
338	455958,99	1304596,64
339	455957,88	1304540,17
340	455954,76	1304383,25
341	455954,45	1304367,59
342	455958,89	1304367,47
343	455963,09	1304367,34
344	455962,97	1304363,16
345	455962,94	1304362,24
346	455962,16	1304334,45
347	455961,26	1304302,91
348	455961,09	1304296,91
349	455960,97	1304292,78
350	455957,26	1304292,91
351	455952,80	1304293,04
352	455952,48	1304281,80
353	455972,78	1304280,75
354	455970,86	1304200,25
355	455970,53	1304192,42
356	455966,43	1304031,93
357	455966,26	1304025,48
358	455945,20	1304025,91
359	455944,49	1304000,92
360	455965,81	1304000,47
361	455965,38	1303988,01
362	455964,99	1303976,66
363	455964,32	1303956,82
364	455962,95	1303920,55
365	455962,53	1303906,14
366	455961,13	1303906,21
367	455961,10	1303904,21
368	455962,47	1303904,13
369	455962,32	1303899,01
370	455962,28	1303894,58
371	455961,57	1303884,53


Взам. инв. №	
Подп. и дата	
Инв. № подл.	

(14)	(15)	(16)	(17)		08.2023
Изм.	Кол.уч.	Лист	№ док.	Подп.	Дата

Положение о размещении линейного объекта

372	455961,00	1303844,36
373	455959,85	1303799,36
374	455981,95	1303802,82
375	455982,22	1303822,12
376	455982,81	1303861,31
377	455981,81	1303866,34
378	455983,27	1303890,28
379	455983,93	1303890,24
380	455985,44	1303924,29
381	455985,56	1303928,25
382	455985,60	1303929,79
383	455985,69	1303932,91
384	455984,37	1303933,50
385	455984,84	1303945,50
386	455984,99	1303948,80
387	455985,10	1303949,50
388	455985,33	1303956,30
389	456007,24	1303955,76
390	456008,75	1304009,01
391	456009,18	1304024,51
392	455988,99	1304027,05
393	455990,63	1304108,11
394	455998,39	1304108,59
395	456004,11	1304108,95
396	456004,94	1304128,24
397	456006,49	1304168,33
398	456008,16	1304217,70
399	456009,74	1304254,02
400	456013,01	1304325,97
401	456014,47	1304357,42
402	456018,31	1304420,16
403	456018,45	1304424,81
404	456018,98	1304439,29
405	456019,41	1304454,59
406	456019,76	1304457,03
407	456019,81	1304460,62
408	456020,58	1304512,05
409	456021,19	1304535,68
410	456024,81	1304678,24

Взам. инв. №	
Подп. и дата	
Инв. № подл.	

(14)	(15)	(16)	(17)		08.2023
Изм.	Кол.уч.	Лист	№ док.	Подп.	Дата

Положение о размещении линейного объекта

411	456024,96	1304695,15
412	456022,78	1304695,32
413	456021,90	1304695,39
414	456022,88	1304735,44
415	456023,87	1304735,42
416	456025,72	1304735,37
417	456028,07	1304858,72
418	456008,76	1304872,15
419	456008,84	1304891,36
420	455990,41	1304895,35
421	455987,88	1304886,67
422	455977,98	1304893,55
423	455971,72	1304884,53
424	455971,05	1304883,56
425	455967,04	1304886,33
426	455919,05	1304919,58
427	455925,44	1304928,83
428	455926,03	1304929,67
429	454806,68	1305708,00
430	454801,74	1305711,44
431	453840,17	1306380,05
432	453843,77	1306385,19
433	453828,71	1306396,39
434	453823,58	1306391,59
435	453299,92	1306755,68
436	453302,19	1306761,84
437	453290,31	1306770,08
438	453285,13	1306765,95
439	452729,55	1307152,27
440	452724,62	1307155,70
441	452213,56	1307511,07
442	452205,22	1307516,87
443	451081,56	1308298,22
444	451070,34	1308306,03
445	451066,81	1308308,48
446	451023,75	1308338,42
447	451008,35	1308349,13
448	450504,12	1308699,74
449	450251,70	1308874,98

Изм. № подл.	Подп. и дата	Взам. инв. №
--------------	--------------	--------------

(14)	(15)	(16)	(17)	08.2023
Изм.	Кол.уч.	Лист	№ док.	Подп.

Положение о размещении линейного объекта

Лист

94

450	450246,76	1308878,41
451	450000,46	1309049,39
452	449993,54	1309054,20
453	449242,77	1309575,38
454	449233,10	1309582,09
455	448706,90	1309947,10
456	448619,06	1310008,19
457	448594,88	1310024,99
458	448537,57	1310064,85
459	448530,63	1310069,64
460	448373,10	1310179,21
461	448024,87	1310420,56
462	448009,86	1310430,96
463	447922,58	1310491,45
464	447796,42	1310578,83
465	447698,20	1310646,64
466	447697,73	1310646,97
467	447593,76	1310719,07
468	447593,05	1310719,56
469	447489,30	1310791,39
470	447488,22	1310792,14
471	447378,58	1310867,93
472	447377,02	1310869,01
473	447281,36	1310935,14
474	447272,67	1310941,16
475	447193,79	1310995,76
476	447179,02	1311005,99
477	446891,98	1311204,77
478	446843,22	1311238,66
479	445660,11	1312057,48
480	445648,74	1312065,35
481	445368,97	1312258,98
482	445064,90	1312469,84
483	445094,25	1312510,34
484	445028,50	1312555,94
485	444999,15	1312515,44
486	444928,46	1312564,47
487	444912,67	1312575,42
488	444807,60	1312648,28
489	444796,00	1312656,33
490	444408,03	1312925,38


Взам. инв. №	
Подп. и дата	
Инв. № подл.	

(14)	(15)	(16)	(17)	08.2023
Изм.	Кол.уч.	Лист	№ док.	Подп.

Положение о размещении линейного объекта

491	444337,71	1312974,35
492	444366,50	1313015,14
493	444300,87	1313060,89
494	444272,04	1313020,07
495	444201,69	1313069,04
496	444196,21	1313061,10
497	443853,25	1313301,38
498	443688,29	1313416,95
499	443690,14	1313422,91
500	443671,95	1313435,45
501	443325,19	1313674,59
502	442491,98	1314249,23
503	442212,54	1314441,93
504	442198,87	1314451,36
505	440580,45	1315567,39
506	440345,26	1315729,40
507	440334,56	1315736,76
508	439925,69	1316018,40
509	439840,64	1316077,05
510	439831,35	1316083,43
511	439817,17	1316093,16
512	439768,09	1316126,86
513	439496,66	1316313,82
514	439405,79	1316376,42
515	439395,88	1316383,25
516	439067,71	1316609,34
517	438949,96	1316690,44
518	438660,94	1316887,37
519	438585,00	1316930,20
520	438513,77	1316962,71
521	438201,24	1317064,93
522	438117,67	1317091,57
523	438105,08	1317095,59
524	438079,95	1317103,60
525	438029,91	1317119,56
526	437855,12	1317175,29
527	437852,15	1317176,23
528	437838,67	1317180,52
529	437837,71	1317178,26
530	437829,82	1317169,98

Взам. инв. №	
Подп. и дата	
Инв. № подл.	


(14)	(15)	(16)	(17)		08.2023
Изм.	Кол.уч.	Лист	№ док.	Подп.	Дата

Положение о размещении линейного объекта



531	437778,33	1317185,70
532	437754,40	1317195,34
533	437730,69	1317203,45
534	437707,07	1317211,55
535	437684,33	1317219,33
536	437683,54	1317216,12
537	437681,34	1317216,21
538	437649,15	1317217,60
539	437613,87	1317228,94
540	437586,06	1317236,29
541	437557,40	1317243,87
542	437536,09	1317250,68
543	437511,47	1317260,91
544	437492,95	1317267,12
545	437481,35	1317271,07
546	437479,16	1317271,64
547	437465,89	1317276,47
548	437393,98	1317300,47
549	437349,60	1317315,30
550	437348,04	1317315,22
551	437348,27	1317315,77
552	437352,22	1317327,71
553	437353,24	1317327,32
554	437355,05	1317326,62
555	437357,08	1317325,83
556	437359,44	1317332,40
557	437331,33	1317341,34
558	437330,60	1317339,25
559	437333,78	1317338,03
560	437333,04	1317335,82
561	437329,65	1317325,77
562	437326,15	1317324,81
563	437317,97	1317327,61
564	437319,44	1317330,93
565	437310,23	1317333,25
566	437308,27	1317328,01
567	437300,46	1317330,95
568	437302,53	1317336,19
569	437306,10	1317334,85
570	437306,48	1317335,81
571	437307,59	1317338,94
572	437310,24	1317347,24
573	437304,43	1317348,85
574	437274,75	1317358,96
575	437221,15	1317376,98
576	437191,75	1317386,17

Взам. инв. №	
Подп. и дата	
Инв. № подл.	

(14)	(15)	(16)	(17)		08.2023
Изм.	Кол.уч.	Лист	№ док.	Подп.	Дата

Положение о размещении линейного объекта

Лист

97

577	437186,80	1317373,45
578	437160,32	1317382,86
579	437129,50	1317394,13
580	437133,29	1317404,50
581	437121,46	1317408,24
582	437120,57	1317405,82
583	437075,80	1317422,13
584	437065,93	1317425,72
585	437066,26	1317426,62
586	437051,75	1317430,33
587	437046,21	1317432,08
588	437044,35	1317426,41
589	437002,10	1317439,09
590	436982,64	1317445,29
591	436970,89	1317449,04
592	436961,12	1317457,49
593	436959,02	1317458,00
594	436877,30	1317477,85
595	436828,03	1317493,31
596	436789,94	1317504,96
597	436720,26	1317527,58
598	436680,39	1317541,33
599	436676,83	1317548,26
600	436663,39	1317552,57
601	436645,89	1317558,19
602	436612,15	1317569,02
603	436611,47	1317566,75
604	436596,33	1317570,34
605	436595,95	1317569,46
606	436523,59	1317592,87
607	436524,03	1317594,98
608	436481,21	1317609,72
609	436481,48	1317610,54
610	436473,54	1317613,08
611	436470,86	1317604,84
612	436454,14	1317610,14
613	436435,62	1317616,08
614	436415,73	1317622,47
615	436403,62	1317626,39
616	436404,47	1317628,35
617	436400,02	1317629,66
618	436399,77	1317627,62


Взам. инв. №	
Подп. и дата	
Инв. № подл.	

(14)	(15)	(16)	(17)	08.2023
Изм.	Кол.уч.	Лист	№ док.	Подп.

Положение о размещении линейного объекта

619	436397,01	1317628,50
620	436377,74	1317634,68
621	436362,46	1317639,92
622	436353,93	1317642,26
623	436339,72	1317646,61
624	436319,98	1317652,60
625	436283,98	1317664,01
626	436264,60	1317670,27
627	436244,25	1317677,22
628	436240,71	1317678,14
629	436225,52	1317683,16
630	436207,46	1317688,95
631	436203,91	1317689,85
632	436182,41	1317696,97
633	436143,52	1317711,39
634	436134,67	1317714,67
635	436138,90	1317728,01
636	436070,38	1317755,28
637	435994,87	1317784,96
638	435907,09	1317819,64
639	435888,09	1317827,07
640	435885,35	1317828,13
641	435841,60	1317845,24
642	435821,88	1317852,99
643	435771,18	1317872,93
644	435704,85	1317899,01
645	435685,64	1317906,56
646	434860,74	1318230,83
647	434840,74	1318238,69
648	434835,75	1318220,10
649	434796,87	1318234,98
650	434713,48	1318266,84
651	434624,09	1318302,62
652	434577,47	1318321,26
653	434576,46	1318329,05
654	434369,37	1318409,08
655	434369,68	1318406,63
656	434256,61	1318452,51
657	434256,93	1318449,81
658	434199,47	1318472,37
659	434171,36	1318483,40
660	434146,28	1318493,25
661	434146,08	1318495,09

Взам. инв. №	
Подп. и дата	
Инв. № подл.	

(14)	(15)	(16)	(17)		08.2023
Изм.	Кол.уч.	Лист	№ док.	Подп.	Дата

Положение о размещении линейного объекта

662	434044,50	1318536,35
663	433923,63	1318581,88
664	433922,65	1318598,93
665	433922,57	1318599,80
666	433912,17	1318603,90
667	433791,07	1318651,59
668	433238,55	1318868,79
669	432708,37	1319077,21
670	432627,86	1319107,55
671	432530,59	1319147,09
672	432476,17	1319168,58
673	432426,53	1319187,98
674	432031,34	1319341,75
675	431835,54	1319420,08
676	431828,65	1319423,07
677	431785,03	1319440,11
678	431776,45	1319443,46
679	431767,74	1319446,86
680	431591,31	1319517,68
681	430831,73	1319822,14
682	430806,06	1319832,43
683	430791,91	1319838,12
684	430778,41	1319843,23
685	430620,17	1319901,92
686	430616,86	1319905,15
687	430572,48	1319923,47
688	430546,10	1319934,36
689	430514,05	1319947,61
690	429827,96	1320230,96
691	429791,66	1320243,43
692	429785,96	1320245,38
693	429634,25	1320297,49
694	429631,37	1320298,48
695	429527,91	1320334,01
696	429518,90	1320337,57
697	429392,31	1320380,30
698	429388,01	1320382,00
699	429110,51	1320491,55
700	429103,92	1320494,15
701	429101,85	1320490,80
702	429098,11	1320486,05
703	429097,79	1320485,64

Взам. инв. №	
Подп. и дата	
Инв. № подл.	

(14)	(15)	(16)	(17)	08.2023
Изм.	Кол.уч.	Лист	№ док.	Подп.

Положение о размещении линейного объекта

Лист

100

## ПРИЛОЖЕНИЕ 4

Перечень координат характерных точек придорожной полосы автомобильной дороги общего пользования межмуниципального значения в Самарской области Тольятти – Хрящевка, расположенной в муниципальном районе Ставропольский Самарской области

Придорожная полоса

S = 2501790 кв. м

Номер точки	Координаты (м)	
	X	Y
1	429273,89	1320354,45
2	429277,64	1320353,02
3	429287,07	1320349,26
4	429312,70	1320339,03
5	429320,79	1320335,80
6	429328,42	1320333,38
7	429343,90	1320326,60
8	429345,30	1320330,04
9	429368,91	1320320,73
10	429372,96	1320333,75
11	429386,93	1320328,73
12	429388,60	1320332,75
13	429489,42	1320290,33
14	429607,55	1320240,61
15	429637,35	1320232,38
16	429696,20	1320206,27
17	429714,47	1320198,16
18	429743,44	1320188,06
19	429747,24	1320186,73
20	429749,38	1320185,99
21	429755,14	1320183,98
22	429758,57	1320182,79
23	429757,76	1320177,98
24	429811,86	1320158,61
25	430008,80	1320088,11
26	430102,13	1320048,85
27	430174,77	1320021,51
28	430179,28	1320014,25
29	430183,48	1320007,48
30	430183,36	1320001,12
31	430182,93	1320001,32
32	430182,88	1319997,73
33	430182,85	1319995,04
34	430176,43	1319992,33
35	430171,42	1319990,72
36	430138,94	1319980,34
37	430137,06	1319982,28
38	430082,74	1320002,76

Взам. инв. №

Подп. и дата

Инв. № подл.

(14)	(15)	(16)	(17)	08.2023
Изм.	Кол.уч.	Лист	№ док.	Подп.

Положение о размещении линейного объекта

Лист

101

39	429990,67	1320041,49
40	429795,01	1320111,54
41	429740,91	1320130,91
42	429722,69	1320142,34
43	429694,18	1320152,46
44	429675,92	1320160,57
45	429620,46	1320185,17
46	429588,15	1320194,53
47	429470,03	1320244,24
48	429415,51	1320267,18
49	429414,84	1320265,57
50	429405,19	1320269,04
51	429400,66	1320254,46
52	429372,97	1320265,38
53	429370,86	1320260,21
54	429323,84	1320280,80
55	429310,78	1320286,52
56	429305,67	1320288,14
57	429302,25	1320289,36
58	429294,16	1320292,59
59	429282,04	1320297,43
60	429274,68	1320348,19
1	429273,89	1320354,45
61	429384,77	1320383,28
62	429397,32	1320403,82
63	429411,27	1320426,67
64	429536,09	1320384,54
65	429545,23	1320380,93
66	429845,64	1320277,75
67	430533,14	1319993,82
68	430565,19	1319980,57
69	430591,56	1319969,69
70	430644,87	1319947,68
71	430647,50	1319945,11
72	430806,55	1319886,12
73	430824,69	1319878,83
74	430850,33	1319868,55
75	431609,92	1319564,09
76	431757,73	1319504,76
77	431848,55	1319468,94
78	431854,78	1319466,23
79	432049,69	1319388,26
80	432444,73	1319234,55
81	432494,37	1319215,15
82	432494,53	1319215,09
83	432548,95	1319193,60
84	432549,42	1319193,41

Взам. инв. №	
Подп. и дата	
Инв. № подл.	

(14)	(15)	(16)	(17)	08.2023
Изм.	Кол.уч.	Лист	№ док.	Подп.

Положение о размещении линейного объекта

Лист

102

85	432646,15	1319154,09
86	432627,86	1319107,55
87	432530,59	1319147,09
88	432476,17	1319168,58
89	432426,53	1319187,98
90	432031,34	1319341,75
91	431835,54	1319420,08
92	431828,65	1319423,07
93	431767,74	1319446,86
94	431591,31	1319517,68
95	430831,73	1319822,14
96	430806,06	1319832,43
97	430788,53	1319839,48
98	430620,17	1319901,92
99	430616,86	1319905,15
100	430572,48	1319923,47
101	430546,10	1319934,36
102	430514,05	1319947,61
103	429827,96	1320230,96
104	429527,91	1320334,01
105	429518,90	1320337,57
106	429392,31	1320380,30
107	429388,01	1320382,00
108	429388,45	1320382,74
109	429387,65	1320382,14
61	429384,77	1320383,28
110	430506,05	1319873,66
111	430522,11	1319867,29
112	430535,10	1319862,14
113	430553,26	1319854,93
114	430558,24	1319852,95
115	430607,58	1319833,35
116	430629,85	1319824,51
117	430685,83	1319802,27
118	430706,51	1319794,06
119	430742,27	1319779,86
120	430752,57	1319776,01
121	430761,09	1319772,79
122	430767,26	1319770,46
123	430796,65	1319759,35
124	430809,51	1319754,49
125	430808,34	1319758,17
126	430828,59	1319749,56
127	430853,24	1319739,09
128	430852,77	1319737,69
129	430975,86	1319689,40
130	431312,66	1319556,38


Взам. инв. №	
Подп. и дата	
Инв. № подл.	

(14)	(15)	(16)	(17)	08.2023	
Изм.	Кол.уч.	Лист	№ док.	Подп.	Дата

Положение о размещении линейного объекта

131	431779,85	1319373,49
132	432604,71	1319048,67
133	432603,79	1319046,31
134	432585,57	1318999,98
135	432571,78	1319007,90
136	431761,58	1319326,95
137	431294,43	1319509,82
138	431294,29	1319509,88
139	430957,55	1319642,87
140	430834,51	1319691,14
141	430822,71	1319697,73
142	430809,04	1319703,54
143	430806,61	1319704,57
144	430791,83	1319707,72
145	430778,97	1319712,58
146	430749,59	1319723,69
147	430743,43	1319726,01
148	430734,98	1319729,21
149	430723,82	1319733,39
150	430688,06	1319747,59
151	430667,37	1319755,80
152	430611,40	1319778,04
153	430589,12	1319786,88
154	430539,77	1319806,49
155	430534,80	1319808,46
156	430516,66	1319815,66
157	430512,56	1319817,29
110	430506,05	1319873,66
158	433718,86	1318679,98
159	433737,14	1318726,51
160	433809,39	1318698,11
161	433916,30	1318656,01
162	433916,45	1318654,96
163	433920,67	1318617,17
164	433921,69	1318608,02
165	433922,57	1318599,80
166	433791,07	1318651,59
158	433718,86	1318679,98
167	433902,54	1318538,36
168	435155,18	1318046,15
169	435155,69	1318042,78
170	435158,56	1318025,03
171	435162,74	1317998,60
172	434480,82	1318271,75
173	433964,12	1318475,23
174	433911,75	1318488,37
175	433904,75	1318526,42

Взам. инв. №	
Подп. и дата	
Инв. № подл.	

(14)	(15)	(16)	(17)		08.2023
Изм.	Кол.уч.	Лист	№ док.	Подп.	Дата

Положение о размещении линейного объекта


Лист

104



167	433902,54	1318538,36
176	434840,74	1318238,69
177	434855,90	1318249,48
178	434865,42	1318248,11
179	434875,60	1318246,64
180	434979,51	1318208,59
181	435100,96	1318157,12
182	435224,63	1318111,62
183	435286,51	1318086,60
184	435424,26	1318033,36
185	435556,87	1317983,57
186	435644,70	1317945,22
187	435677,04	1317929,65
188	435695,56	1317926,61
189	435685,65	1317906,58
176	434840,74	1318238,69
190	438099,42	1317029,10
191	438111,07	1317025,32
192	438138,06	1317017,26
193	438171,01	1317007,40
194	438337,81	1316952,94
195	438349,30	1316949,73
196	438414,52	1316929,17
197	438419,47	1316926,26
198	438490,07	1316903,22
199	438556,23	1316872,99
200	438627,16	1316833,00
201	438711,87	1316777,03
202	438775,95	1316732,77
203	438787,47	1316725,85
204	438861,32	1316674,05
205	438880,21	1316660,78
206	438946,64	1316614,92
207	438969,79	1316598,94
208	438983,21	1316589,70
209	439059,09	1316539,13
210	439078,34	1316526,30
211	439100,87	1316508,81
212	439104,13	1316506,54
213	439153,13	1316472,91
214	439489,11	1316241,28
215	439529,12	1316216,72
216	439738,61	1316071,45
217	439709,09	1316031,14
218	439501,78	1316174,83
219	439462,95	1316198,67
220	439460,73	1316200,11

Взам. инв. №	
Подп. и дата	
Инв. № подл.	

(14)	(15)	(16)	(17)		08.2023
Изм.	Кол.уч.	Лист	№ док.	Подп.	Дата

Положение о размещении линейного объекта

221	439124,79	1316431,72
222	439075,84	1316465,32
223	439075,56	1316465,51
224	439072,30	1316467,78
225	439070,21	1316469,31
226	439049,11	1316485,70
227	439031,36	1316497,52
228	438955,48	1316548,09
229	438954,85	1316548,52
230	438941,43	1316557,76
231	438918,24	1316573,77
232	438851,80	1316619,63
233	438851,47	1316619,87
234	438832,59	1316633,13
235	438760,21	1316683,90
236	438750,20	1316689,91
237	438747,53	1316691,63
238	438683,88	1316735,60
239	438601,07	1316790,31
240	438533,52	1316828,39
241	438471,87	1316856,57
242	438403,96	1316878,73
243	438394,07	1316883,19
244	438335,05	1316901,80
245	438324,36	1316904,78
246	438322,29	1316905,41
247	438156,08	1316959,68
248	438123,74	1316969,35
249	438108,76	1316973,82
250	438107,00	1316984,52
251	438103,40	1317006,40
252	438100,25	1317024,40
190	438099,42	1317029,10
253	438201,24	1317064,93
254	438201,89	1317071,88
255	438202,18	1317074,88
256	438202,47	1317077,86
257	438204,88	1317102,90
258	438336,89	1317065,65
259	438338,01	1317072,80
260	438534,53	1317008,20
261	438609,56	1316973,75
262	438689,09	1316928,69
263	438978,11	1316731,76
264	438978,32	1316731,62
265	439096,07	1316650,52
266	439525,02	1316355,00

Изм. № подл.	Подп. и дата	Взам. инв. №

(14)	(15)	(16)	(17)	08.2023
Изм.	Кол.уч.	Лист	№ док.	Подп.


Положение о размещении линейного объекта

Лист

106

267	439796,42	1316168,06
268	439868,94	1316118,27
269	439869,02	1316118,21
270	439954,06	1316059,57
271	440608,81	1315608,57
272	442520,37	1314290,39
273	443353,58	1313715,75
274	443718,53	1313464,07
275	443734,78	1313445,43
276	443881,94	1313342,33
277	444200,66	1313119,03
278	444230,26	1313110,08
279	444259,84	1313089,47
280	444288,70	1313130,33
281	444436,35	1313027,40
282	444407,56	1312986,60
283	444436,56	1312966,44
284	444956,94	1312605,56
285	444987,40	1312584,44
286	445016,75	1312624,94
287	445164,69	1312522,33
288	445135,35	1312481,84
289	445397,44	1312300,08
290	446871,67	1311279,77
291	446871,76	1311279,72
292	446920,48	1311245,85
293	447222,25	1311036,87
294	447301,13	1310982,27
295	447309,81	1310976,26
296	447405,48	1310910,12
297	447407,03	1310909,05
298	447516,65	1310833,27
299	447516,74	1310833,21
300	447517,79	1310832,48
301	447621,48	1310760,69
302	447622,16	1310760,22
303	447622,25	1310760,16
304	447726,22	1310688,06
305	447726,46	1310687,89
306	447726,77	1310687,67
307	447824,83	1310619,98
308	447951,06	1310532,55
309	448401,65	1310220,26
310	448559,11	1310110,74
311	448565,97	1310106,00
312	448566,12	1310105,90
313	448623,42	1310066,04

Взам. инв. №	
Подп. и дата	
Инв. № подл.	

(14)	(15)	(16)	(17)		08.2023
Изм.	Кол.уч.	Лист	№ док.	Подп.	Дата

Положение о размещении линейного объекта

Лист

107

314	448647,59	1310049,25
315	448735,42	1309988,17
316	449271,28	1309616,45
317	450022,05	1309095,27
318	450028,99	1309090,45
319	450532,66	1308740,79
320	451095,34	1308349,54
321	451098,91	1308347,07
322	451110,12	1308339,26
323	453295,21	1306819,84
324	453347,13	1306783,75
325	453832,56	1306446,24
326	453888,64	1306407,24
327	453889,06	1306406,95
328	455954,57	1304970,72
329	456058,32	1304898,53
330	456078,57	1304884,49
331	456077,40	1304823,30
332	456076,48	1304823,31
333	456029,47	1304824,07
334	456028,42	1304760,28
335	456028,12	1304741,28
336	456075,10	1304740,15
337	456075,82	1304740,13
338	456075,71	1304734,42
339	456074,96	1304694,71
340	456074,81	1304677,80
341	456074,79	1304676,97
342	456074,03	1304647,20
343	456024,14	1304646,05
344	456024,81	1304678,24
345	456024,96	1304695,15
346	456022,78	1304695,32
347	456021,90	1304695,39
348	456022,88	1304735,44
349	456023,87	1304735,42
350	456025,72	1304735,37
351	456028,07	1304858,72
352	456020,90	1304863,71
353	456008,76	1304872,15
354	456008,84	1304891,36
355	455990,41	1304895,35
356	455987,88	1304886,67
357	455977,98	1304893,55
358	455971,72	1304884,53
359	455971,05	1304883,56
360	455967,04	1304886,33


Изм. № подл.	Подп. и дата	Взам. инв. №

(14)	(15)	(16)	(17)	08.2023
Изм.	Кол.уч.	Лист	№ док.	Подп.

Положение о размещении линейного объекта

361	455919,05	1304919,58
362	455925,44	1304928,83
363	455926,03	1304929,67
364	453860,52	1306365,90
365	453840,17	1306380,05
366	453843,77	1306385,19
367	453828,71	1306396,39
368	453823,58	1306391,59
369	453299,92	1306755,68
370	453302,19	1306761,84
371	453290,31	1306770,08
372	453285,13	1306765,95
373	451081,56	1308298,22
374	451070,34	1308306,03
375	451066,81	1308308,48
376	450504,12	1308699,74
377	450000,46	1309049,39
378	449993,54	1309054,20
379	449242,77	1309575,38
380	448706,90	1309947,10
381	448619,06	1310008,19
382	448594,88	1310024,99
383	448537,57	1310064,85
384	448530,63	1310069,64
385	448373,10	1310179,21
386	447922,58	1310491,45
387	447796,42	1310578,83
388	447698,20	1310646,64
389	447697,73	1310646,97
390	447593,76	1310719,07
391	447593,05	1310719,56
392	447489,30	1310791,39
393	447488,22	1310792,14
394	447378,58	1310867,93
395	447377,02	1310869,01
396	447281,36	1310935,14
397	447272,67	1310941,16
398	447193,79	1310995,76
399	446891,98	1311204,77
400	446843,22	1311238,66
401	445368,97	1312258,98
402	445064,90	1312469,84
403	445094,25	1312510,34
404	445028,50	1312555,94
405	444999,15	1312515,44
406	444928,45	1312564,47
407	444408,03	1312925,38

Взам. инв. №	
Подп. и дата	
Инв. № подл.	

(14)	(15)	(16)	(17)		08.2023
Изм.	Кол.уч.	Лист	№ док.	Подп.	Дата

Положение о размещении линейного объекта

Лист

109

408	444337,71	1312974,35
409	444366,50	1313015,14
410	444300,87	1313060,89
411	444272,04	1313020,07
412	444201,69	1313069,04
413	444196,21	1313061,10
414	443853,25	1313301,38
415	443688,29	1313416,95
416	443690,14	1313422,91
417	443325,19	1313674,59
418	442491,98	1314249,23
419	440580,45	1315567,39
420	439925,69	1316018,40
421	439840,64	1316077,05
422	439768,09	1316126,86
423	439496,66	1316313,82
424	439067,71	1316609,34
425	438949,96	1316690,44
426	438660,94	1316887,37
427	438585,00	1316930,20
428	438513,77	1316962,71
253	438201,24	1317064,93
429	440218,98	1315738,70
430	440498,80	1315545,93
431	440498,06	1315533,07
432	440503,22	1315482,18
433	440220,17	1315677,17
434	440219,68	1315684,93
435	440219,68	1315704,62
436	440222,17	1315713,06
437	440227,17	1315715,57
438	440238,12	1315712,96
439	440240,48	1315718,56
440	440223,72	1315735,43
429	440218,98	1315738,70
441	441822,99	1314511,97
442	441852,67	1314552,35
443	441835,75	1314580,64
444	441887,26	1314588,45
445	441923,09	1314563,75
446	441893,46	1314523,43
447	441958,84	1314477,29
448	441988,99	1314518,34
449	442206,45	1314368,15
450	442238,83	1314345,82
451	443046,11	1313789,09
452	443055,90	1313782,37

Изм. № подл.	Подп. и дата	Взам. инв. №

(14)	(15)	(16)	(17)	08.2023
Изм.	Кол.уч.	Лист	№ док.	Подп.

Положение о размещении линейного объекта

Лист

110

453	443066,50	1313775,04
454	443513,73	1313465,44
455	443724,11	1313319,80
456	443722,87	1313318,05
457	443720,57	1313314,79
458	443694,87	1313278,28
459	443761,10	1313233,40
460	443785,96	1313268,70
461	443788,27	1313271,97
462	443789,89	1313274,28
463	444877,81	1312521,16
464	445332,98	1312206,06
465	446849,57	1311156,29
466	446899,06	1311121,95
467	447173,17	1310932,07
468	447225,32	1310895,62
469	447228,34	1310893,53
470	447256,32	1310874,19
471	447760,01	1310526,19
472	448502,08	1310011,27
473	448519,89	1309998,90
474	448527,46	1309993,64
475	448551,49	1309976,97
476	449472,69	1309337,73
477	449584,17	1309260,38
478	450352,29	1308727,47
479	450467,59	1308647,18
480	450946,66	1308314,81
481	451734,60	1307765,92
482	452002,12	1307579,55
483	452601,43	1307162,08
484	453321,57	1306660,42
485	453332,25	1306653,03
486	454105,26	1306116,32
487	454405,04	1305908,19
488	455195,30	1305359,48
489	455619,14	1305065,18
490	455634,51	1305054,53
491	455636,72	1305052,98
492	455639,23	1305051,25
493	455790,49	1304946,22
494	455809,08	1304933,32
495	455964,06	1304825,70
496	455962,82	1304768,98
497	455960,12	1304651,37
498	455959,82	1304638,37
499	455909,82	1304639,04


Взам. инв. №	
Подп. и дата	
Инв. № подл.	

(14)	(15)	(16)	(17)		08.2023
Изм.	Кол.уч.	Лист	№ док.	Подп.	Дата

Положение о размещении линейного объекта

500	455909,83	1304639,36
501	455909,83	1304639,52
502	455910,13	1304652,52
503	455912,83	1304770,11
504	455913,50	1304799,94
505	455780,57	1304892,25
506	455761,97	1304905,15
507	455610,78	1305010,13
508	455608,34	1305011,81
509	455608,01	1305012,04
510	455605,92	1305013,51
511	455590,66	1305024,08
512	455166,78	1305318,41
513	454376,52	1305867,12
514	454076,74	1306075,25
515	453303,77	1306611,94
516	453293,12	1306619,30
517	453292,99	1306619,39
518	452572,85	1307121,05
519	451973,54	1307538,52
520	451706,02	1307724,89
521	450918,12	1308273,76
522	450439,09	1308606,10
523	450323,75	1308686,41
524	449555,67	1309219,30
525	449444,19	1309296,65
526	448522,99	1309935,89
527	448498,96	1309952,56
528	448491,36	1309957,84
529	448473,57	1309970,20
530	447731,55	1310485,08
531	447227,89	1310833,06
532	447199,89	1310852,42
533	447196,87	1310854,51
534	447196,68	1310854,64
535	447144,61	1310891,03
536	446870,59	1311080,85
537	446821,09	1311115,19
538	445304,52	1312164,95
539	444849,35	1312480,05
540	443802,21	1313204,94
541	443773,70	1313164,46
542	443624,68	1313265,45
543	443653,85	1313306,87
544	443485,27	1313424,33
545	443038,05	1313733,92
546	443027,53	1313741,20

Взам. инв. №	
Подп. и дата	
Инв. № подл.	

(14)	(15)	(16)	(17)		08.2023
Изм.	Кол.уч.	Лист	№ док.	Подп.	Дата

Положение о размещении линейного объекта

Лист

112



547	443017,81	1313747,87
548	443017,72	1313747,93
549	442210,44	1314304,66
550	442178,04	1314327,01
551	442000,10	1314449,00
552	441970,10	1314408,15
441	441822,99	1314511,97

Инв. № подл.	Подп. и дата	Взам. инв. №					Лист	
			(14)	(15)	(16)	(17)		08.2023
			Изм.	Кол.уч.	Лист	№ док.		Подп.

Положение о размещении линейного объекта